

STADT KOELN

BEVOELKERUNGSDICHTE 1988

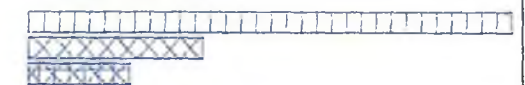


EINWOHNER / HEKTAR

KLASSEN

1	40	53
4	60	10
6	150	11

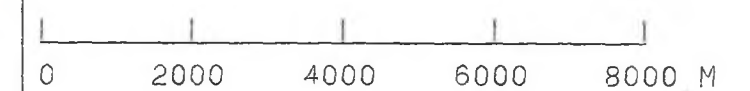
HAEUFIGKEITEN



UEBERSICHT STADTBZIRKE UND STADTEILE:

1	INNENSTADT	4	EHRENFELD	7	PORZ
101	ALTSTADT-SUED	401	EHRENFELD	701	POLL
102	NEUSTADT-SUED	402	NEUEHRENFELD	702	WESTHOVEN
103	ALTSTADT-NORD	403	BICKENDORF	703	ENSEN
104	NEUSTADT-NORD	404	VOGELANG	704	GREMBERGHOVEN
105	SEUTZ	405	BOCKLEHEND/ MENGENICH	705	EIL
2	RODENKIRCHEN	406	OSSENDORF	706	PORZ
201	RAYENTHAL	5	NIPPES	707	URBACH
202	MARTENBURG	501	NIPPES	708	ELSDORF
203	RADERBERG	502	HAUENHEIM	709	GRENGEL
204	SADERTHAL	503	RIEHL	710	WANNHETDE
205	ZOLLSTOCK	504	RIEHL	711	WAHN
206	RONDORF	505	WEIDENPESCH	712	LIND
207	HAMNKAALD	506	LANGERICH	713	LIEBUR
208	RODENKIRCHEN	507	BILDERSTOECKCHEN	714	ZUENDORF
209	WEISS	6	CHORWEILER	715	LANGEL
210	SOERTH	601	KALK	8	KALK
211	GODORF	602	KALK	801	HUMBOLDT-GREMBERG
212	INMENDORF	603	VINCST	802	KALK
213	MESCHENICH	604	SEEBERG	803	VINCST
3	LINDENTHAL	605	HEIMERSDORF	804	HOEHNBERG
301	KLETTENBERG	606	LINDWEILER	805	OSTHEIM
302	SUELZ	607	PESCH	806	MERHEIM
303	LINDENTHAL	608	ESCH/AUWETTER	807	BRUECK
304	BRAUNSFELD	609	VOLKHOVEN/WEILER	808	RATH/HEUMAR
305	JUNKERSDORF	610	CHORWEILER	9	MUELHEIM
306	WEIDEN	611	ROGGENDORF/ THEHVOEN	901	MUELHEIM
307	LOEVENICH	612	WORRINGEN	902	BUCHFORST
308	WIDDERSDORF			903	BUCHHEIM
				904	HOLWETDE
				905	DELLBRUECK
				906	HOEHNHAUS
				907	DUEHNHALLD
				908	STAMMHEIM
				909	FLITTARD

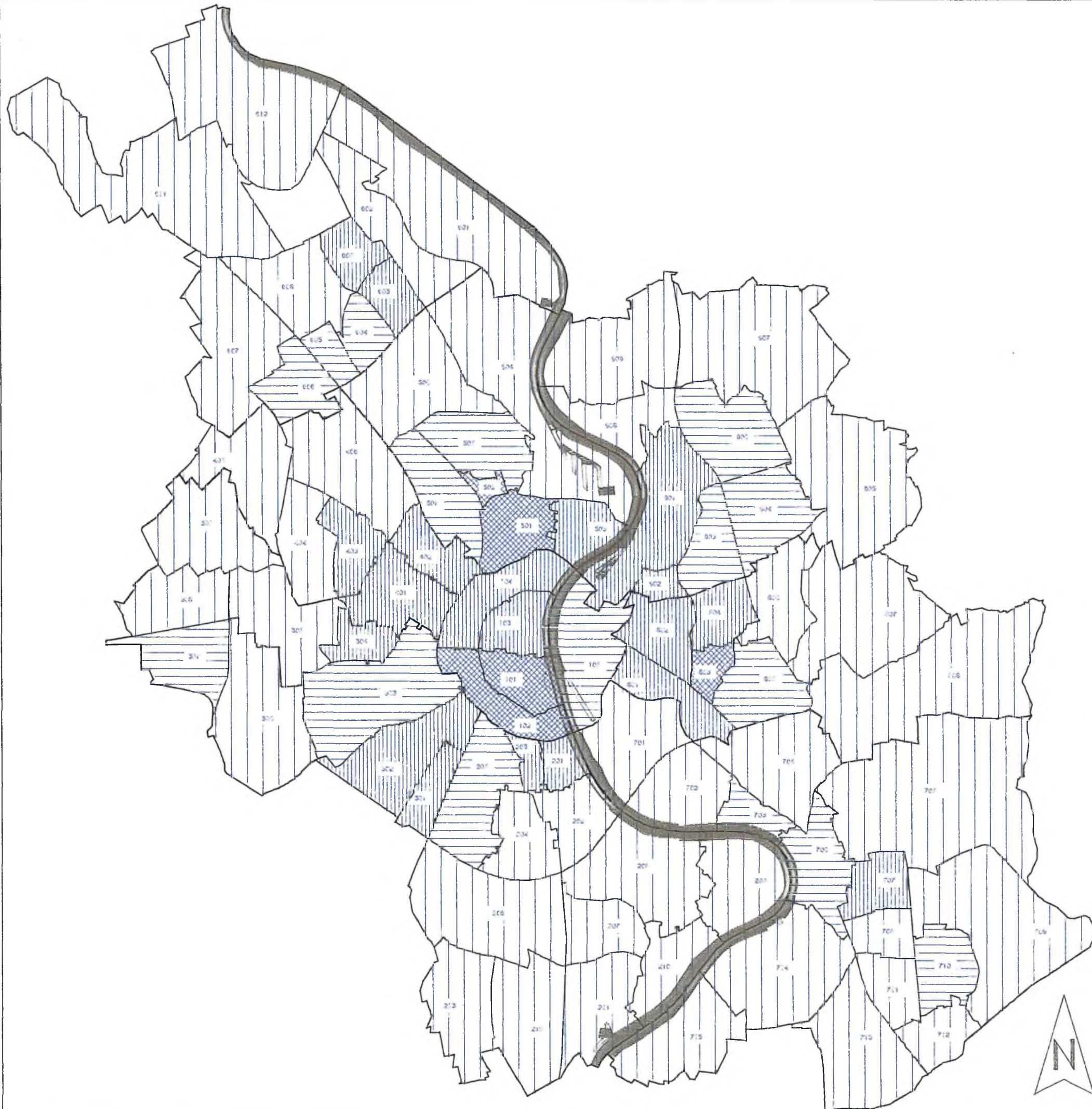
MASZTAB = 1 : 100000



QUELLE :
STADT KOELN
AMT FUER STATISTIK UND EINWOHNERWESEN
STATISTISCHES INFORMATIONSSYSTEM

STADT KOELN

BEVOELKERUNGSDICHTE 1988

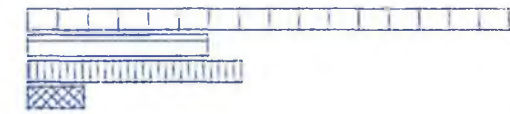


EINWOHNER / HEKTAR

KLASSEN

1	24	43
25	49	16
50	99	19
100	199	5
200	499	0

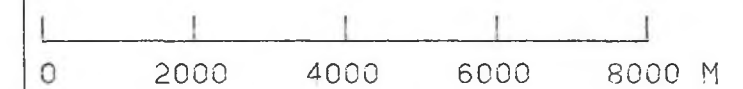
HÄUFIGKEITEN



ÜBERSICHT STADTBEZIRKE UND STADTEILE:

1	INNENSTADT	4	EHRENFELD	7	FORZ
101	ALTSTADT-SÜD	401	EHRENFELD	701	POLL
102	NEUSTADT-SÜD	402	NEUEHRENFELD	702	WESTHOVEN
103	ALTSTADT-NORD	403	BICKENDORF	703	ENSEN
104	NEUSTADT-NORD	404	VOGELANG	704	GREMBERGHOVEN
105	DEUTZ	405	BÖCKLEND/	705	ELL
			MENGENICH	706	PERZ
2	RODENKIRCHEN	406	OSSENDORF	707	URBACH
201	DAYENTHAL			708	ELSDORF
202	MARENBERG	5	NIPPES	709	GRENGEL
203	RADERBERG	501	NIPPES	710	WAHNHEIDE
204	BADERTHAL	502	HAUENHEIM	711	WAHN
205	ZOLSTOCK	503	RIEHL	712	LIND
206	RONDORF	504	NIEHL	713	LIBUR
207	HANNALD	505	WEIDENPESCH	714	ZUENDORF
208	RODENKIRCHEN	506	LÖNGERICH	715	LANGEI.
209	WEISS	507	BILDERSTÖCKCHEN		
210	SÜDRH			8	KALK
211	GÜDORF	5	CHORWEILER	801	HUMBOLDT-GREMBERG
212	IMMENDORF	601	MERKENICH	802	KALK
213	MESCHENICH	602	FUEHLINGEN	803	VINGST
3	LINDENTHAL	603	SEEBERG	804	HOEHNENBERG
301	KLETTENBERG	604	HEIMERSDORF	805	OSTHEIM
302	SUELZ	605	LINDWEILER	806	MERHEIM
303	LINDENTHAL	606	PESCH	807	BRUECK
304	BRAUNSFELD	607	ESCH/AUWETLER	808	RATH/HEUMAR
305	MUENGERSDORF	608	VO. KHOFEN/WETLER		
306	JUNKERSDORF	609	CHORWEILER	9	MUELHEIM
307	WEIDEN	610	BLUMENBERG	901	MUELHEIM
308	LOEVENICH	611	ROGGENDORF/	902	BUCHFORST
309	WIDDERSDORF	612	WÖRRINGEN	903	BUGHEIM
				904	HOLWEIDE
				905	DEL. BRUECK
				906	HOEHNENHAUS
				907	DUEHNWALD
				908	STAMMHEIM
				909	FLITTARD

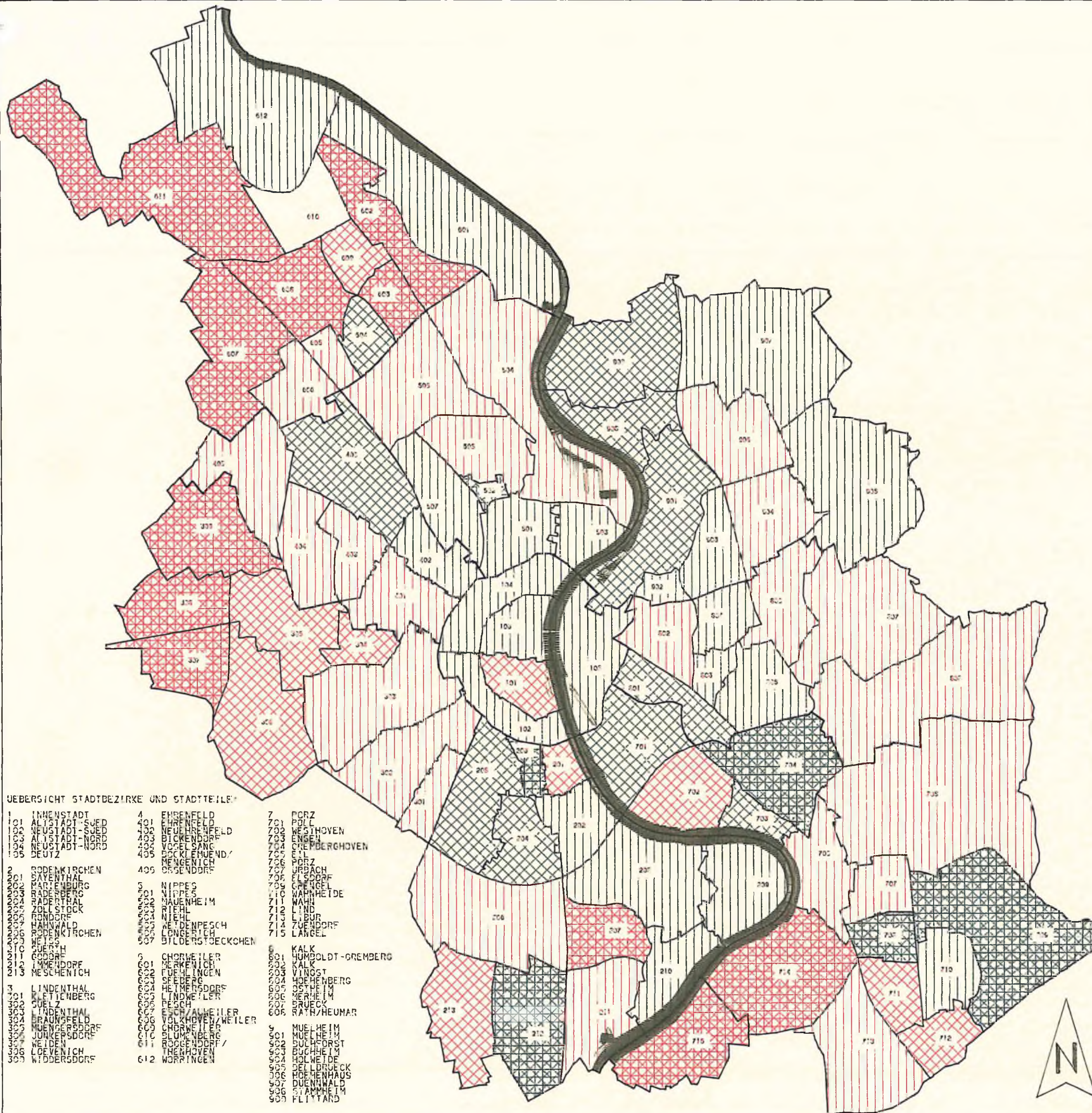
MASZTAB = 1 : 100000



QUELLE :
STADT KOELN
AMT FUER STATISTIK UND EINWOHNERWESEN
STATISTISCHES INFORMATIONSSYSTEM

STADT KOELN

BEVOELKERUNGSENTWICKLUNG 1986-87

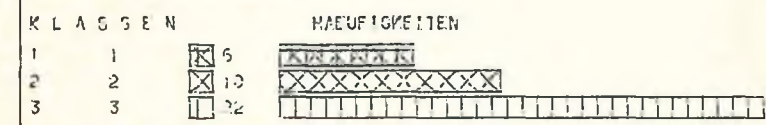


UEBERSICHT STADTBEZIRKE UND STADTEILE:

1 INNENSTADT	4 EHRENFELD	7 PORZ
101 ALTSTADT-SUED	401 EHRENFELD	701 POLL
102 NEUSTADT-SUED	402 NEUEHRENFELD	702 WESTHOVEN
103 ALTSTADT-NORD	403 BICKENDORF	703 ENSEN
104 NEUSTADT-NORD	404 VOGELANG	704 GRENZBERGHOFEN
105 DEUTZ	405 DOCKEMUEND./	705 EIL
		706 PORZ
2 BODENKIRCHEN	495 BRSENDORF	707 URBACH
201 SALTENHAL		708 ELSBACH
202 RADENBURG	5 NIPPES	709 GLEIBACH
203 RADEBERG	501 NIPPES	710 GARNHETDE
204 RADERTHAL	502 MAUENHEIM	711 WANN
205 ZOLLSTOCK	503 RIEHL	712 LIND
206 RONDORF	504 NIEHL	713 LIBUR
207 HAHNWALD	505 AETDENPESCH	714 ZUENDORF
208 BODENKIRCHEN	506 LONGERTICH	715 LANGELE
209 WEIERS	507 BILDERSTECKCHEN	
210 SUEP		8 KALK
211 GORRE	6 CHORWEILER	801 HUMBOLDT-GREMBERG
212 LIMMENDORF	601 MERKENICH	802 KALK
213 MESCHENICH	602 FUEHLINGEN	803 VINGST
	603 SIEBERG	804 HOEHNBERG
3 LINDENTHAL	604 HEIMERSDORF	805 OSTHEIM
301 KLETTLINGEN	605 LINDWEILER	806 MERHEIM
302 SUELZ	606 PESCH	807 BRUECK
303 LINDENTHAL	607 ESCHALWEILER	808 RATH/HEUMAR
304 BRAUNFELD	608 VOLKHOEYER	
305 BRUNGERSDORF	609 CHORWEILER	9 MUELHEIM
306 JUNKERSDORF	610 BLUMENBERG	901 MUELHEIM
307 WEIDEN	611 ROESENDOERF/	902 SULLHORST
308 LOEVENICH	612 THEHOFEN	903 BUCHHEIM
309 WIDDERSDORF		904 HOLWEIDE
		905 DELDRUECK
		906 HOENENHAUS
		907 DUEHNWALD
		908 STAMMELM
		909 FLITTARD


ABNAHME DER BEVUELKERUNG (%)

- KLASSE 1: BIS UNTER -2
- KLASSE 2: -2 BIS UNTER -1
- KLASSE 3: -1 BIS UNTER 0

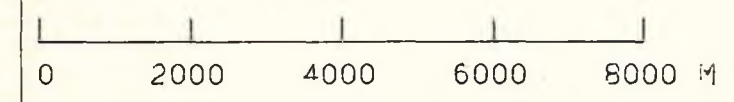


ZUNAHME DER BEVUELKERUNG (%)

- KLASSE 1: 0 BIS UNTER 1
- KLASSE 2: 1 BIS UNTER 2
- KLASSE 3: 2 UND MEHR



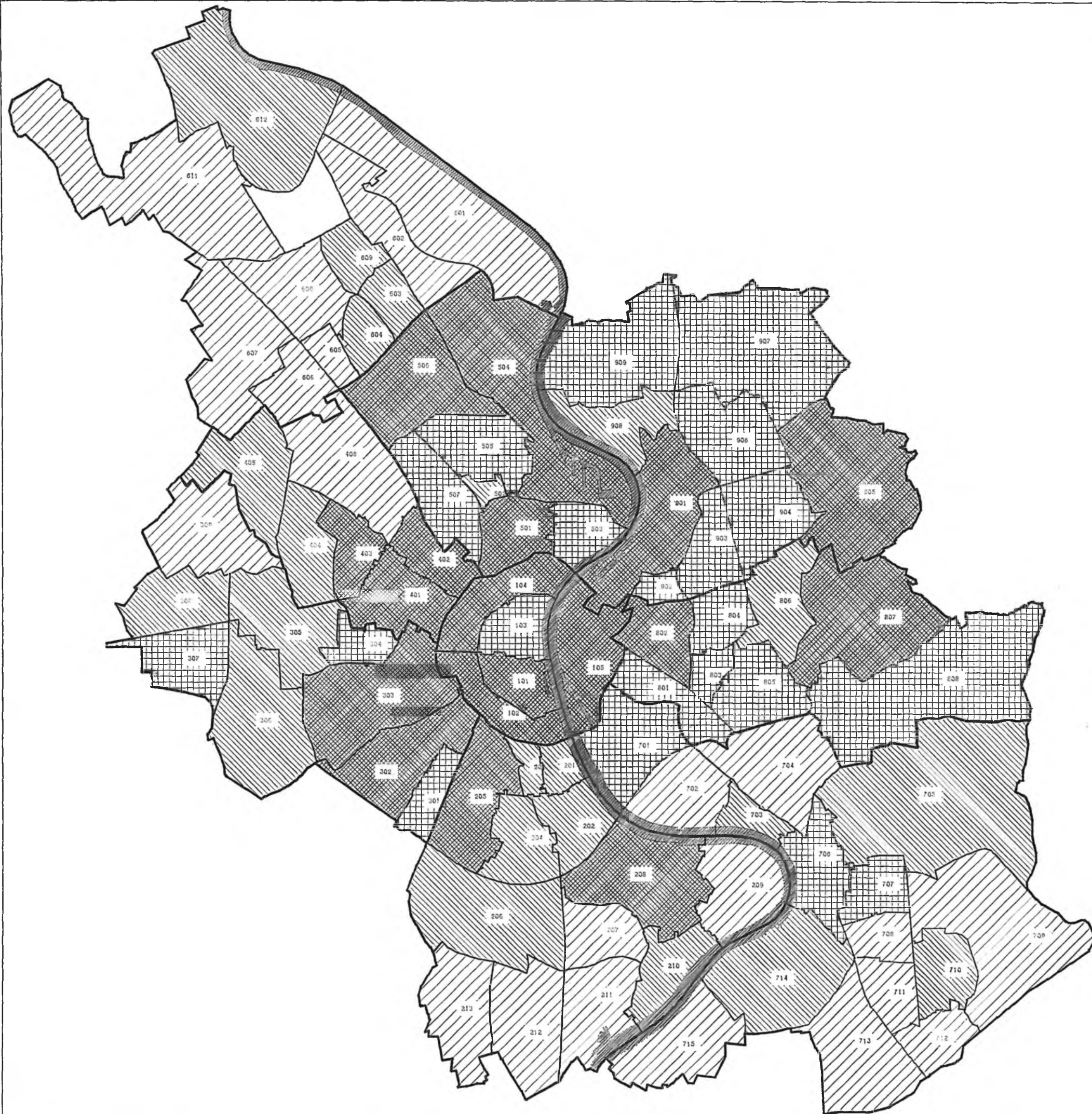
MASZSTAB = 1 : 100000



QUELLE :
STADT KOELN
AMT FUER STATISTIK UND EINWOHNERWESEN
STATISTISCHES INFORMATIONSSYSTEM

STADT KOELN

ANTEIL DER UEBER 65-JAHRIGEN
IN DEN STADTTEILEN
AN DER GESAMTBEVOELKERUNG
UEBER 65 JAHRE
IN DER STADT KOELN

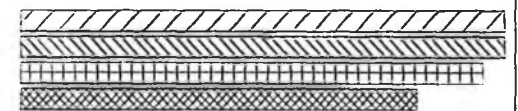


ANTEIL DER UEBER 65-JAHRIGEN
AN DER GESAMTBEVOELKERUNG
UEBER 65 JAHRE (OHNE HEIMBEWOHNER)
(IN % UM FAKTOR 100 ERHOEHT)

K L A S S E N

5	55	▨	22
56	101	▩	22
102	175	▬	21
176	439	▮	18

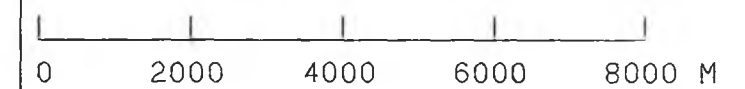
HAEUFIGKEITEN



UEBERSICHT STADTBEZIRKE UND STADTTEILE:

1	INNSTADT	4	EHRENFELD	7	PORZ
101	ALTSTADT-SUED	401	EHRENFELD	701	POLL
102	NEUSTADT-SUED	402	NEUEHRENFELD	702	WESTHOVEN
103	ALTSTADT-NORD	403	BICKENDORF	703	ENSEN
104	NEUSTADT-NORD	404	VOGELANG	704	GREMBERGHOVEN
105	DEUTZ	405	BOCKLEHEND/ MENGENTICH	705	ELL
2	RODENKIRCHEN	406	OSSENDORF	706	PORZ
201	BAYENTHAL	5	NIPPES	707	URBACH
202	MARIENBURG	501	NIPPES	708	ELSDORF
203	RADERBERG	502	HAUENHEIM	709	GRENGEL
204	RADERTHAL	503	HAUENHEIM	710	WAHNHETDE
205	ZOLSTOCK	504	NIEHL	711	WAHN
206	RONDORF	505	WEIDENPESCH	712	LIND
207	HAHNWALD	506	LONGERICH	713	LEBUR
208	RODENKIRCHEN	507	BILDERSTOECKCHEN	714	ZUENDORF
209	WEISS	6	CHORWELLER	715	LANGEL
210	SUERTH	601	FURKENTICH	8	KALK
211	GODORF	602	FURKENTICH	801	HUFBOLDT-GREMBERG
212	IMMENDORF	603	SEEBERG	802	VINGST
213	MESCHENTICH	604	HEIHERSDORF	803	HOEHNBERG
3	LINDENTHAL	605	LINDWEILER	804	HOEHNBERG
301	KLETTENBERG	606	PESCH	805	OSTHEIM
302	SUELZ	607	ESCH/AUWELLER	806	MERHEIM
303	LINDENTHAL	608	VOLKHOVEN/WETLER	807	BRUECK
304	BRAUNSFELD	609	CHORWELLER	808	RATH/HEUMAR
305	JUNGERSDORF	610	ROSENBERG/ WISSENBERG	9	MUELHEIM
306	JUNGERSDORF	611	ROSENBERG/ WISSENBERG	901	MUELHEIM
307	WEIDEN	612	WORRINGEN	902	BUCHFORST
308	LOEVENICH			903	BUCHHEIM
309	WIDDERSDORF			904	HOLWEIDE
				905	DELLBRUECK
				906	HOEHNHAUS
				907	DUENNWALD
				908	STAMMHEIM
				909	FLITTARD

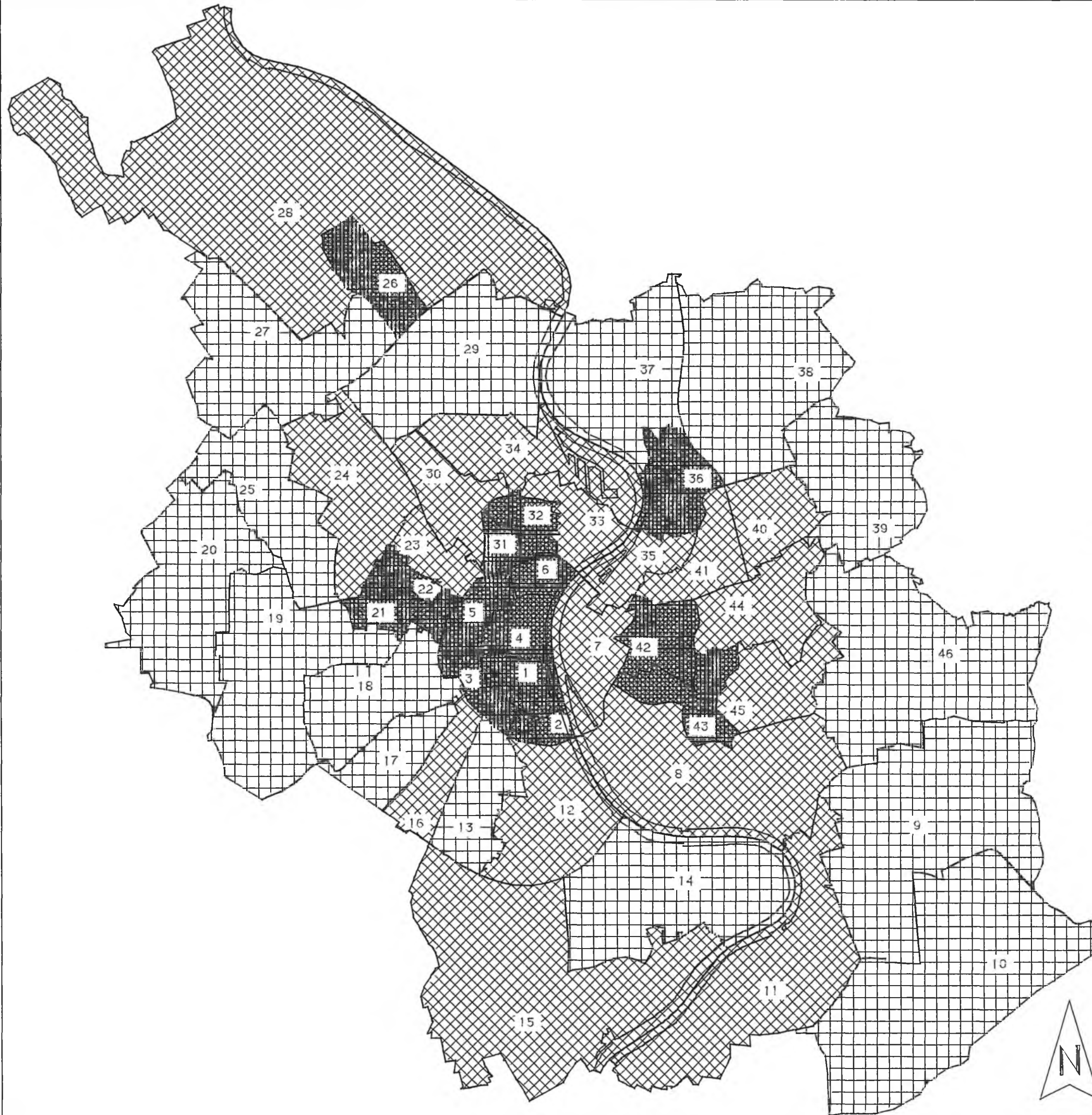
MASZSTAB = 1 : 100000



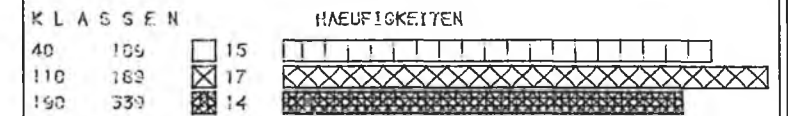
QUELLE :
STADT KOELN - DER OBERSTADTDIREKTOR
AMT FUER STATISTIK UND EINWOHNERWESEN
- STATISTISCHES INFORMATIONSSYSTEM -

STADT KOELN

EINWOHNERSTRUKTUR
AUSLAENDERANTEIL
AM 1.02.1989



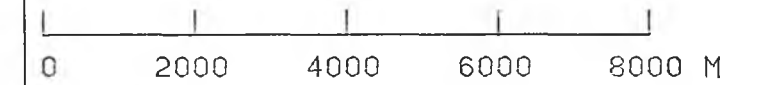
AUSLAENDERANTEIL:
(IN PROZENT UM FAKTOR 10 ERHOEHT)



UEBERSICHT WAHLBEZIRKE UND DAZUGEHÖRIGE STADTEILE:

1 ALTSTADT-SÜD	16 KLETTENBERG	29 LONGERICH
2 NEUSTADT-SÜD I	17 SÜLZ I	30 BILDERSTÖCKCHEN
3 NEUSTADT-SÜD II	18 SÜLZ II	31 MAUERTHEIM
4 ALTSTADT-NORD	19 LINDENTHAL I	32 NIPPES I
5 NEUSTADT-NORD I	20 BRAUNSFELD	33 NIEHL I
6 NEUSTADT-NORD II	21 NÜRNBERGSÜD	34 WEIDENPESCH
7 DEUTZ	22 JUNKERSDORF	35 NIEHL II
8 POLL	23 WEIDEN I	36 WEIDENPESCH
9 WEGHOVEN	24 WEIDEN II	37 NIEHL III
10 CREMBERGHÖVEN	25 LOEVENICH	38 MUELHEIM I
11 EUSEN	26 WIDDERSDORF	39 MUELHEIM II
12 URBACH	27 EHRENFELD I	40 STAMMHAID
13 ELSDORF	28 EHRENFELD II	41 HOEHNHAUG
14 PORZ I	29 BICKENDORF	42 DELBRUECK
15 GRENDEL	30 BICKENDORF	43 POLWEIDE
16 WAHNHEIDE	31 BOCKLEHEND/	44 MENCHTICH
17 WAHN	32 MENCHTICH	45 BUCHHEIM
18 LIND	33 VOGELSANG	46 BUCHFORST
19 LINDORF	34 PORZ II	
20 ZUENDORF	35 ZUENDORF	
21 LANGEI	36 LANGEI	
22 MARIENBURG	37 RADERBERG	
23 RADERBERG	38 RADERBERG	
24 DAYENTHAL	39 DAYENTHAL	
25 ZOLLSTOCK	40 RÖDENKIRCHEN	
26 RÖDENKIRCHEN	41 WEISS	
27 HANFELD	42 HANFELD	
28 MESCHENICH	43 MESCHENICH	
29 GÖRDORF	44 GÖRDORF	
30 SUERTH	45 SUERTH	

MASZSTAB = 1 : 100000



QUELLE :
STADT KOELN - DER OBERSTADTDIREKTOR
AMT FUER STATISTIK UND EINWOHNERWESEN
- STATISTISCHES INFORMATIONSSYSTEM -

STADT KOELN

AUSLAENDERANTEIL \geq 25 %



AUSLAENDERANTEIL $<$ 25 %

K L A S S E N

MAßSTÄBEN

25

100

1000

10000

ÜBERSICHT STADTBZIRKE UND STADTEILE:

1	INNENSTADT	4	EHRENFELD	7	FORZ
01	ALTSTADT-SÜD	401	EHRENFELD	701	POLL
02	NEUSTADT-SÜD	402	NEUEHRENFELD	702	WESTHOVEN
03	ALTSTADT-NORD	403	DICKENDORF	703	ENSEN
04	NEUSTADT-NORD	404	VOGELANG	704	GREYERBACHHOVEN
05	DEUTZ	405	BOCKLEHEND/ MENGENTICH	705	ETL
2	RODENKIRCHEN	406	OSSENDORF	706	FORZ
201	BAYENTHAL	5	NIPPES	707	URBACH
202	MARIENBURG	501	NIPPES	708	ELSDORF
203	RADERBERG	502	MAUENHEIM	709	GRENGEL
204	RADERTHAL	503	RIEHL	710	WAHRHEITDE
205	ZOLLSTOCK	504	NIEHL	711	WAHN
206	RONDORF	505	WEDDENPESCH	712	LIND
207	HANNWALD	506	LÖNGERICH	713	LIEBUR
208	RODENKIRCHEN	507	BILDERSTOCKCHEN	714	ZUENDORF
209	WEISS	6	KALK	715	LANGE
210	SUERTH	601	MERKENICH	8	KALK
211	GGORF	602	FUEHLINGEN	601	HUMBOLDT-GREMBERG
212	IMMENDORF	603	SEEBERG	602	KALK
213	MESCHENICH	604	HEIMERSDORF	603	VINGST
3	LINDENTHAL	605	LINDWETLER	604	HOEFENBERG
301	KLETTENBERG	606	PESCH	605	OSHEIM
302	SUELZ	607	ESCH/AUMETTER	606	BRUECK
303	LINDENTHAL	608	VOLKHOFEN/WETTER	608	RATH/HEUMAR
304	BRAUNSFELD	609	CHORWETTER	9	MUELHEIM
305	MUENKERSDORF	610	BLUMENBERG	901	MUELHEIM
306	JUNKERSDORF	611	ROEGENDORF/ THEHOFEN	902	BUCHFORST
307	WEIDEN	612	WORRINGEN	903	BUCHHEIM
308	LOEVENICH			904	HOLWITDE
309	WIDERSDORF			905	DELLBRUECK
				906	HOEFENHAUS
				907	DUENWALD
				908	STAMMHEIM
				909	FLITTARD

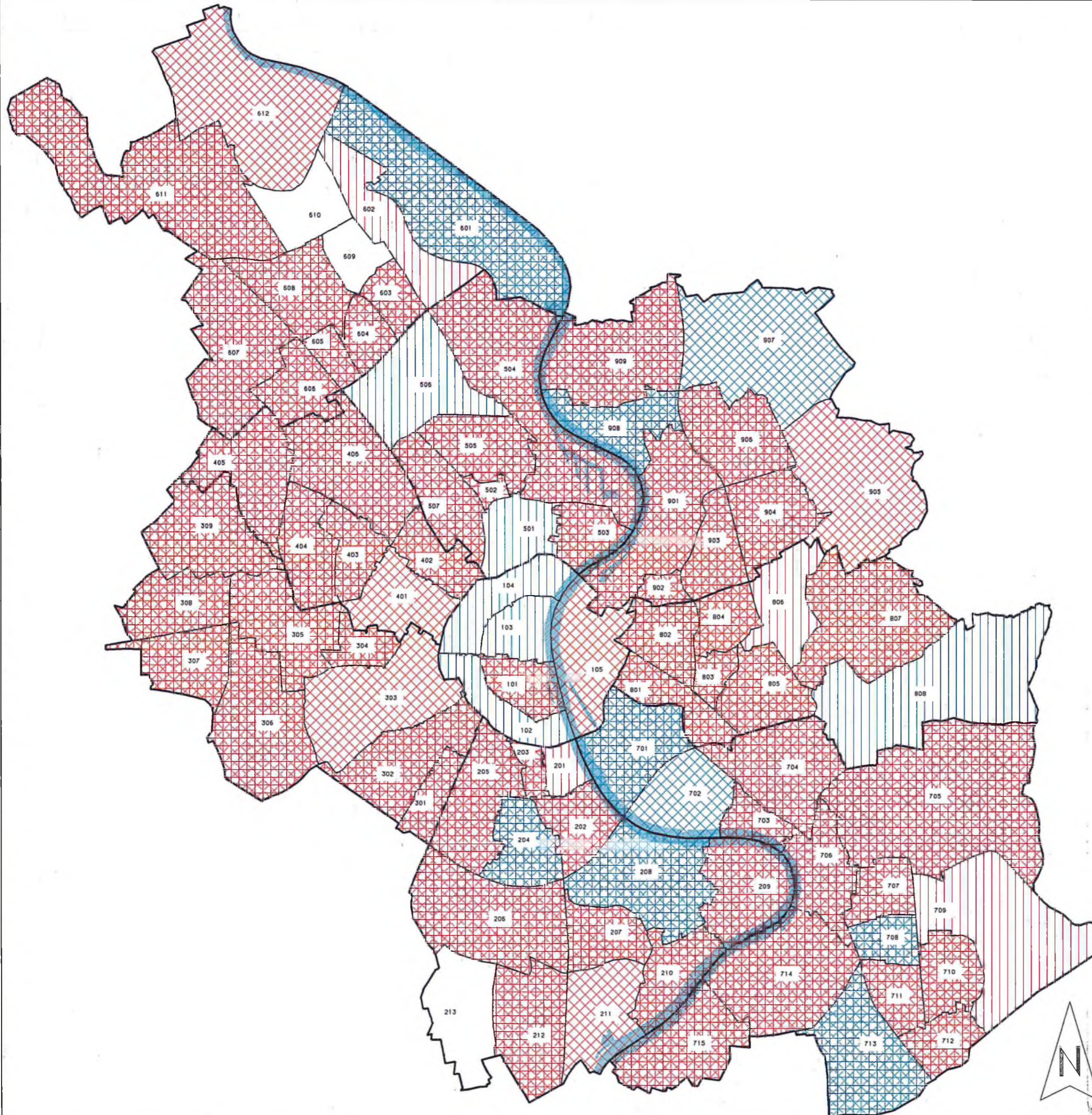
MASZTAB = 1 : 100000

0 2000 4000 6000 8000 M

QUELLE :
STADT KOELN
AMT FUER STATISTIK UND EINWOHNERWESEN
STATISTISCHES INFORMATIONSSYSTEM

STADT KOELN

AUSLAENDERENTWICKLUNG 1978-88



ABNAHME DER BEVOELKERUNG (100 = 0 %)

K L A S S E N

1	89
90	94
95	99

HAEUFIGKEITEN



ZUNAHME DER BEVOELKERUNG (100 = 0 %)

K L A S S E N

100	104
105	109
110	401

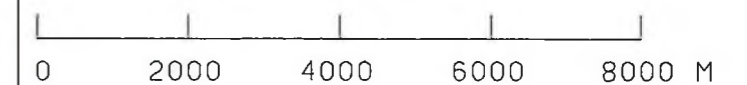
HAEUFIGKEITEN



UEBERSICHT STADTBZIRKE UND STADTEILE:

1	INNENSTADT	4	EHRENFELD	7	PORZ
101	ALTSTADT-SUED	401	EHRENFELD	701	POLL
102	NEUSTADT-SUED	402	NEUEHRENFELD	702	WESTHOVEN
103	ALTSTADT-NORD	403	BICKENDORF	703	ENSEN
104	NEUSTADT-NORD	404	VOGELSAANG	704	GREMBERGHOVEN
105	DEUTZ	405	BUCKLEMUEND/ MENGENICH	705	EIL
2	RODENKIRCHEN	406	OSSENDORF	706	PORZ
201	BAYENTHAL	5	NIPPES	707	URBACH
202	MARIENBURG	501	NIPPES	708	ELSDORF
203	RADERBERG	502	MAUENHEIM	709	GRENGEL
204	RADERTHAL	503	RIEHL	710	WAHNHEIDE
205	ZOLLSTOCK	504	NIEHL	711	WAHN
206	RONDORF	505	WEIDENPESCH	712	LIND
207	HAHNWALD	506	LONGERICH	713	LIBUR
208	RODENKIRCHEN	507	BILDERSTOECKCHEN	714	ZUENDORF
209	WEISS	6	CHORWEILER	715	LANGEL
210	SUERTH	601	MERKENICH	8	KALK
211	GODORF	602	FUEHLINGEN	801	HUMBOLDT-GREMBERG
212	IMMENDORF	603	SEEBERG	802	KALK
213	MESCHENICH	604	HEIMERSDORF	803	VINGST
3	LINDENTHAL	605	LINDWEILER	804	HOEHNENBERG
301	KLETTENBERG	606	PESCH	805	OSTHEIM
302	SUELZ	607	ESCH/AUWEILER	806	MERHEIM
303	LINDENTHAL	608	VOLKHOVEN/WEILER	807	BRUECK
304	BRAUNSFELD	609	CHORWEILER	808	RATH/HEUMAR
305	MUENGERSDORF	610	BLUMENBERG	9	MUELHEIM
306	JUNKERSDORF	611	ROGGENDORF/ THENHOFEN	901	MUELHEIM
307	WEIDEN	612	WORRINGEN	902	BUCHFORST
308	LOEVENICH			903	BUCHHEIM
309	WIDDERSDORF			904	HOLWEIDE
				905	DELLBRUECK
				906	HOEHNHAUS
				907	DUENNWALD
				908	STAMMHEIM
				909	FLITTARD

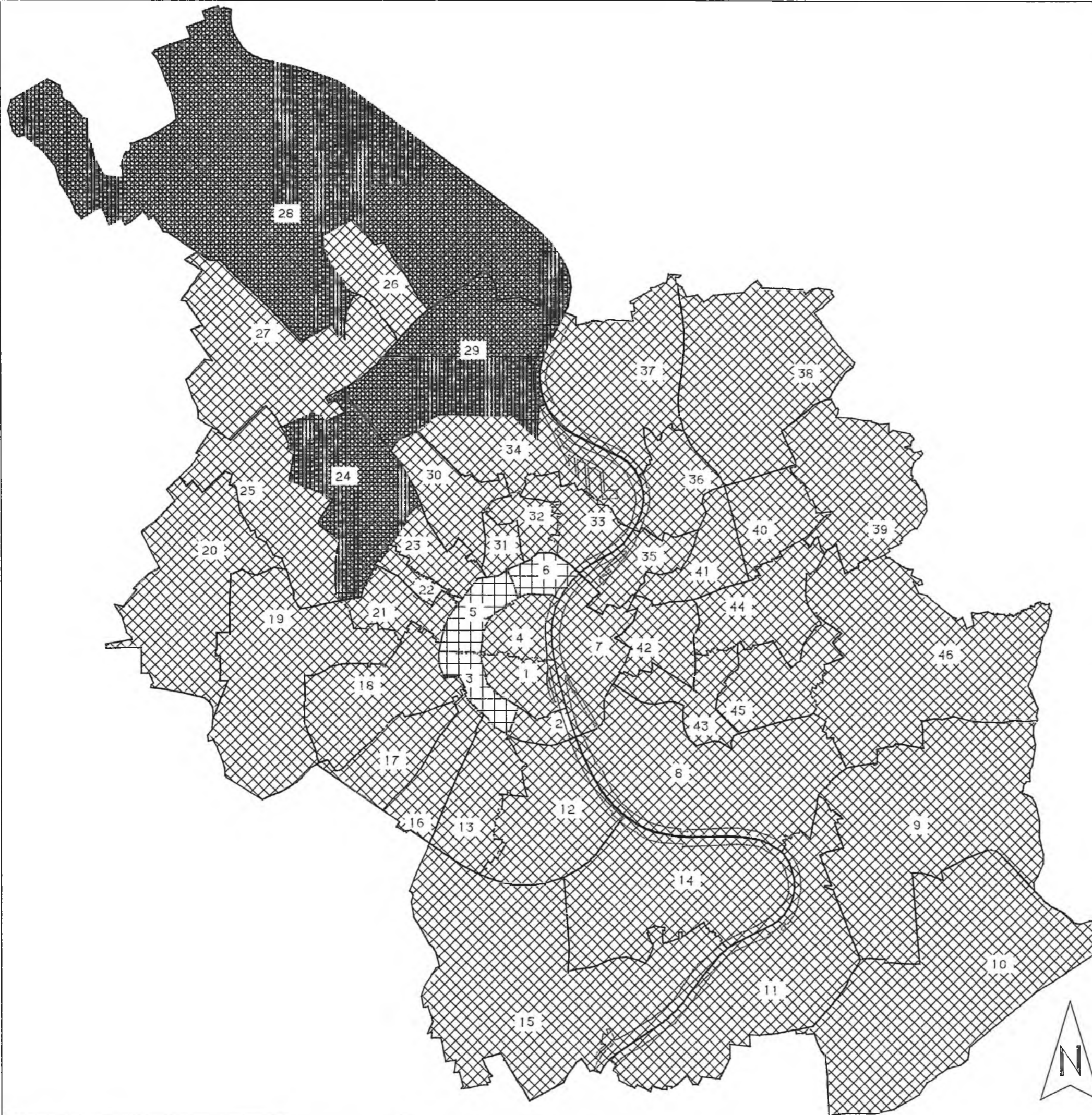
MASZTAB = 1 : 100000



QUELLE :
STADT KOELN
AMT FUER STATISTIK UND EINWOHNERWESEN
STATISTISCHES INFORMATIONSSYSTEM

STADT KOELN

KATHOLIKENANTEIL
AM 1.02.1989



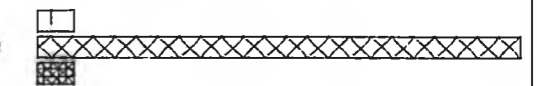
KATHOLIKENANTEIL:
(IN PROZENT UM FAKTOR 10 ERHOEHT)

K I A S S E N

HAEUFIGKEITEN

470 529
530 629
630 682


3
40
3



UEBERSICHT WAHLBEZIRKE UND DAZUGEHORIGE STADTEILE:

1 ALTSTADT-SUED	16 KLETTENBERG	29 LONGERICH
2 NEUSTADT-SUED I	17 SUELZ II	30 BILDERSTOECKCHEN
3 NEUSTADT-SUED II	18 SUELZ I	31 MAUENHEIM
4 ALTSTADT-NORD	19 LINDENTHAL II	32 NIPPES I
5 NEUSTADT-NORD I	20 LINDENTHAL I	33 NIPPES II
6 NEUSTADT-NORD II	21 BRAUNSFELD	34 NIEHL III
7 DEUTZ	22 MUEKERSDORF	35 NIEHL I
8 POLL	23 JUNKERSDORF	36 WEIDENPESCH
9 WESTHOVEN	24 WEIDEN II	37 NIEHL II
10 GRENBERGHOVEN	25 LOEVENICH	38 MUELHEIM I
11 ENGEN	26 WIDDERSDORF	39 MUELHEIM II
12 EIL	27 EHRENFELD I	40 FLITTARD
13 URBACH	28 EHRENFELD II	41 STAMMHEIM
14 ELSDORF	29 NEUEHNFELD	42 DUENNWALD
15 PORZ I	30 BICKENDORF	43 HOEFENHAUS
16 PORZ II	31 OSSENDORF	44 DELBRUECK
17 GRENDEL	32 WANNHEIDE	45 HOLWEIDE
18 WANNHEIDE	33 BOCKLEHEND/	46 BUCHHEIM
19 WAHN	34 MINGENICH	47 BUCHFORST
20 LIND	35 VOGELSANG	
21 LIBUR	36 CHORWEILER	
22 PORZ I	37 SEEBERG	
23 ZUENDORF	38 PESCH	
24 LANGEL	39 ESCH/AUWETTER	
25 MARIENBURG	40 HEIMERSDORF	
26 RADERTHAL	41 LINDWELER	
27 RADERBERG	42 ROEGENDORF/	
28 BAYENTHAL	43 THENHOVEN	
29 ZOLLSTOCK	44 WORRINGEN	
30 RÖDENKIRCHEN	45 FUEHLINGEN	
31 WELISS	46 MERKENICH	
32 HAHNWALD	47 VOLKHOFEN/WEILER	
33 RÖNDORF	48 BLUMENBERG	
34 MESCHENICH		
35 THONDORF		
36 GONDORF		
37 SUERTH		

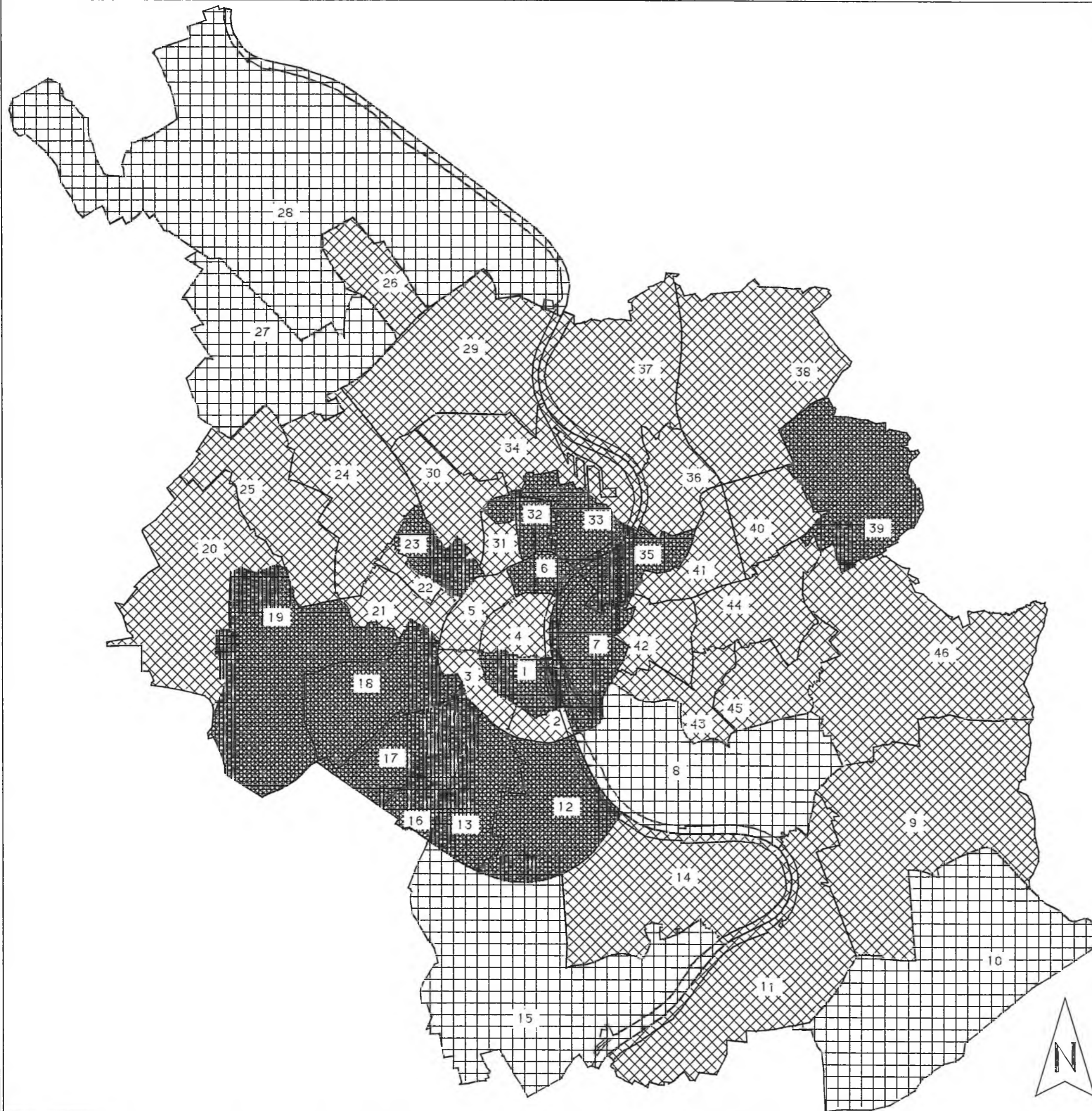
MASZTAB = 1 : 100000



QUELLE :
STADT KOELN - DER OBERSTADTDIREKTOR
AMT FUER STATISTIK UND EINWOHNERWESEN
- STATISTISCHES INFORMATIONSSYSTEM -

STADT KOELN

EINWOHNERSTRUKTUR
FRAUENANTEIL
AM 1.02.1989



FRAUENANTEIL:
(IN PROZENT UM FAKTOR 10 ERHOEHT)

K L A S S E N

510 520
530 540
550 590

5
27
14

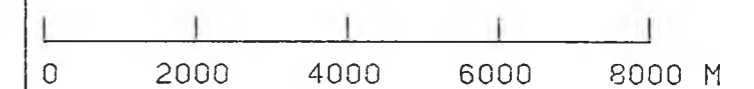
HAEUFIGKEITEN



ÜBERSICHT WAHLBEZIRKE UND DAZUGEHÖRIGE STADTEILE:

1 ALTSTADT-SÜD	16 KLETTERNBERG	29 LONGERICH
2 NEUSTADT-SÜD I	SÜLZ I	NIEHL I
3 NEUSTADT-SÜD II	17 SÜLZ II	30 BILDERSTÖCKCHEN
4 ALTSTADT-NÖRD	LINDENTHAL I	MAUENHEIM
5 NEUSTADT-NÖRD I	18 LINDENTHAL II	31 NIPPES I
6 NEUSTADT-NÖRD II	19 BRAUNSFELD	32 NIPPES II
7 DEUTZ	MÜNGERSDORF	33 NIEHL II
	JUNKERSDORF	NIEHL
8 POLL	WEIDEN I	34 WEIDENPESCH
WESTHOVEN	20 WEIDEN II	NIEHL III
CREMBERGHOVEN	LEVENICH	
ENSEN	WIDDERSDORF	35 MUELHEIM I
9 URBACH	21 EHRENFELD I	36 MUELHEIM II
ELSDORF	22 EHRENFELD II	37 FLITTARD
PORZ I	23 NEUEHRENFELD	STAMMHEIM
10 ORENTEL	24 DICKENDORF	38 DÜNNWALD
WANNHETDE	25 BOCKLEHMUND/	39 BEEHNHAUS
WANN	MENGENICH	40 DELBRUECK
11 PORZ II	VOGELSANG	41 BUCHHEIM
ZUENDORF		BUCHFÖRST
LANGEI	26 CHORWEILER	42 KALK
12 MARIENBURG	SEEBERG	HUMBOLDT/
BADERTHAL	27 PESCH	GREHBERG I
BADENBERG	ESCH/AUKETTER	HUMBOLDT/
BAYENTHAL	HEIMSDORF	GREHBERG II
ZOLLSTOCK	FINNWEILER	VINGST
13 RÖDENKIRCHEN	28 RÖGENDORF/	44 HOEFENBERG
WETS	LEHNHOVEN	NEHEIM
14 HAHNWALD	WÖRRINGEN	45 OSTHEIM
RÖHNDORF	FUEHLINGEN	BRUECK I
MESCHENICH	MERKENICH	46 BRUECK II
THYENDORF	VOLKHOVEN/WEILER	RATH/NEUMAR
ESDORF	BLUHENSBERG	
SUERTH		

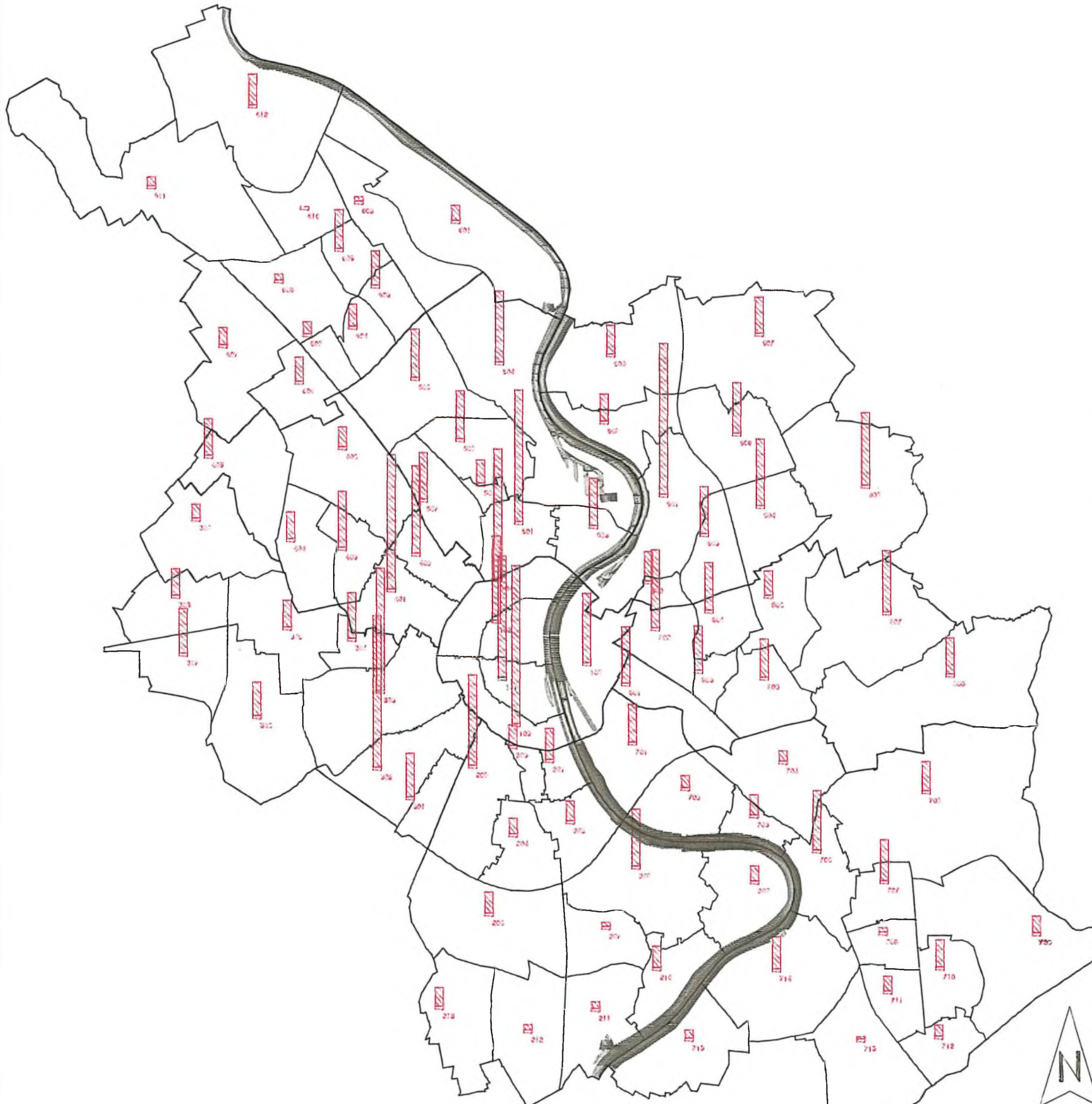
MASZTAB = 1 : 100000



QUELLE :
STADT KOELN - DER OBERSTADTDIREKTOR
AMT FUER STATISTIK UND EINWOHNERWESEN
- STATISTISCHES INFORMATIONSSYSTEM -

STADT KOELN

WOHNUNGSBESTAND 1988

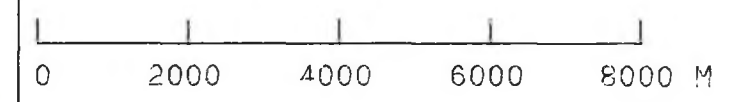


1. WOHNUNGSBESTAND 1988
 MIN = 0 MAX = 10064 1 MM = 500.00 EINHEITEN

UEBERSICHT STADTBEZIRKE UND STADTEILE:

01	INNERSTADT	4	EHRHFFELD	7	FORZ
02	ALTSTADT-SUED	401	EHRHFFELD	701	WESTHOVEN
03	NEUSTADT-SUED	402	NEUEHRHFFELD	702	STROH
04	ALTSTADT-NORD	403	DICKENDORF	703	GREMBOCHHOVEN
05	NEUSTADT-NORD	404	VOGELANG	704	ST. AUBERT
	DEUTZ	405	BOCKLEND/	705	FORZ
			MENGERICH	706	URBACH
2	SODENKIRCHEN	406	OSCELDORF	707	LLSDORF
201	SAVENTHAL			708	GRINGEL
202	KAPITZENBURG	5	NIFFES	709	WANNHEIDE
203	RADENBERG	501	NIFFES	710	WANN
204	RADENHAI	502	NAUERHEIM	711	WANN
205	KOLLSTOCK	503	RIEHL	712	LIND
206	HANNORF	504	NEIDENPESCH	713	ZUBOR
207	HANNORF	505	NEIDENPESCH	714	ZUBORF
208	RODENKIRCHEN	506	MENGERICH	715	LANGE
209	WEISS	507	BILDERSTOECKCHEN		
210	SUERTH			8	KALK
211	COODRE	6	CHORWEILER	801	HUMBOLDT-GRENBERG
212	LIMDORF	601	MERKENICH	802	KALK
213	MESCHENTICH	602	FUEHLINGEN	803	VINGST
		603	SELBERG	804	RODENBERG
3	LINDENTHAL	604	HEIMERSDORF	805	DEUTZ
301	KLETTENBERG	605	LINDWEILER	806	DEUTZ
302	SUELZ	606	PESCH	807	BRUECK
303	LINDENTHAL	607	ESCH/AUWETLER	808	RATH/HEUMAR
304	BRACHOFFELD	608	VOLKHOFEN/WETTER		
305	JUENGERSDORF	609	CHORWEILER	9	MUELHEIM
306	JUENGERSDORF	610	BLUMENBERG	901	MUELHEIM
307	WEIDEN	611	ROGGENDORF/	902	BUCHFURST
308	LOEHNICH		THEMHOVEN	903	BUCHHEIM
309	WIDERSDORF	612	WORRINGEN	904	HOLHEIDE
				905	DELLBRUECK
				906	HOEHNHAUS
				907	DUEHNWALD
				908	STAMMHEIM
				909	FLITTARD

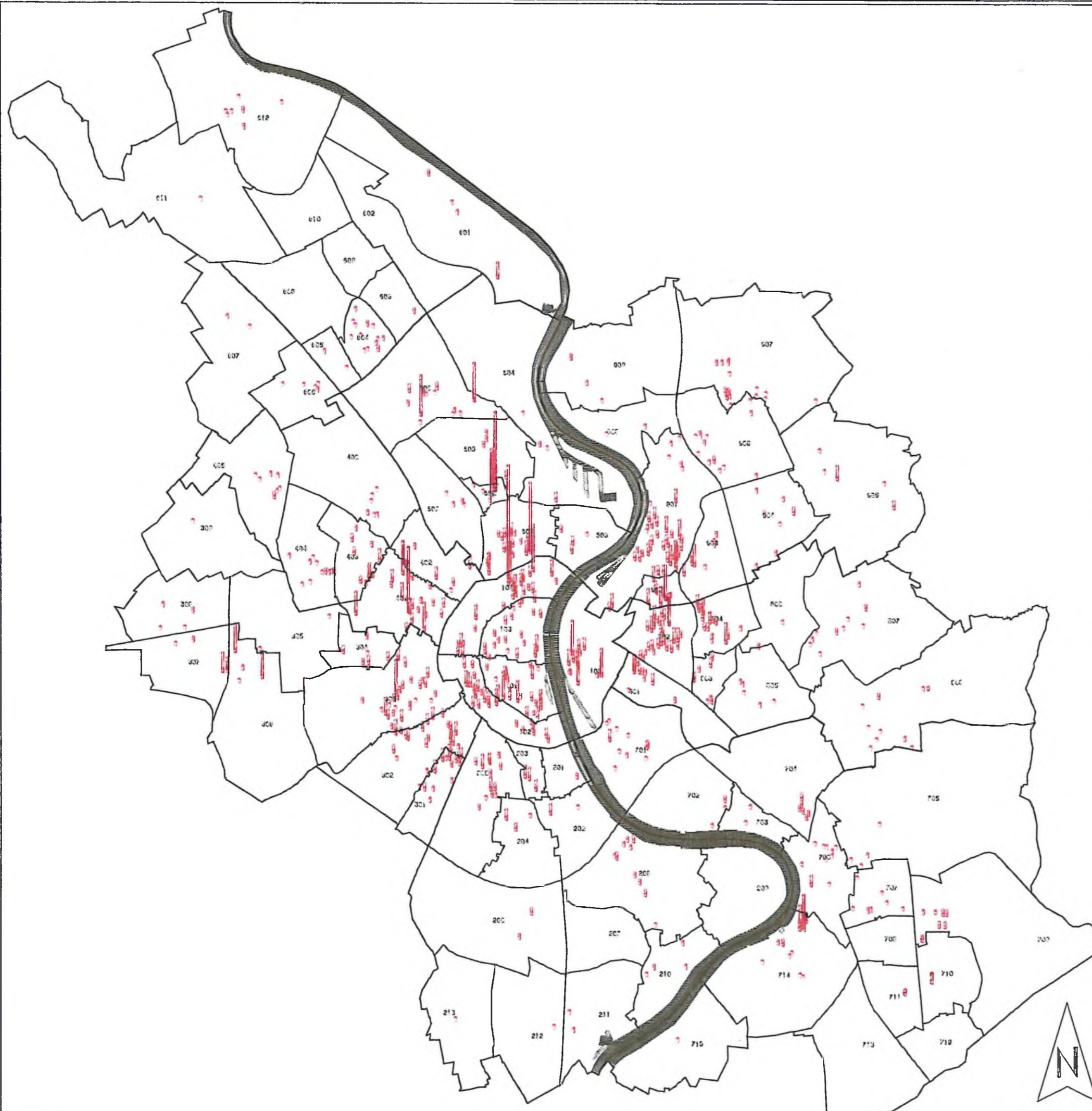
MASZTAB = 1 : 100000



QUELLE :
 STADT KOELN
 AMT FUER STATISTIK UND EINWOHNERWESEN
 STATISTISCHES INFORMATIONSSYSTEM

STADT KOELN

ABLAUF DER BINDUNG
OFFENT. GEFOERDERTER WOHNUNGEN
ZWISCHEN 1980 UND 1986

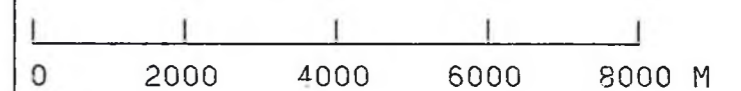


1. ANZAHL DER BINDUNGSANLAGE
MAX = 140 1 MM = 500 EINHEITEN

UEBERSICHT STADTBZIRKE UND STADTTIELE*

1	INNENSTADT	4	ENDENFELD	7	PORZ
101	ALTSTADT-SUED	401	EURENFELD	701	POIT
102	NEUSTADT-SUED	402	NEUFRIENFELD	702	WESTHOVEN
103	ALTSTADT-NORD	403	BICKENDORF	703	ENSEN
104	NEUSTADT-NORD	404	VOGELANG	704	GREMBERGHOVEN
105	DEUTZ	405	BOCKLEMUEND/ MENGELICH	705	EIL
2	RODENKIRCHEN	406	OSSENDORF	706	POEZ
201	SAEFTAL	5	NIPPEC	707	URBACH
202	MARLENBURG	501	NIPPEC	708	ELSDORF
203	BADEBERG	502	MAUENHEIM	709	GRENGEL
204	ZOLLSTOCK	503	RIEHL	710	WANNHEIDE
205	RONDORF	504	NIEHL	711	WANN
207	HANNWALD	505	WEIDENPESCH	712	LIND
208	RODENKIRCHEN	506	LONGERICH	713	LIBUR
209	WEISS	507	BILDERSTOECKCHEN	714	ZUENDORF
210	SUERTH	6	CHORWEILER	715	LANGEL
211	GOEDR	601	MERVENICH	8	KALK
212	INNENDORF	602	ETHELINGEN	801	HUBSOLDT-GREMBERG
213	MESCHENICH	603	SEEDEG	802	KALK
3	LINDENTHAL	604	HELMERSDORF	803	VINGST
301	KLETTENBERG	605	LINDWEILER	804	HOENENBERG
302	SUELZ	606	PESCH	805	OSTHEIM
303	LINDENTHAL	607	ESCH/AUWEILER	806	MERHEIM
304	BRAUNFELD	608	VOLKHOVEN/WETTER	807	BRUECK
305	JUNIKERSDORF	609	CHORWEILER	808	RATH/HEUMAR
306	HEIDEN	610	BLUMENBERG	9	MUEHEIM
307	LOEVENICH	611	ROCKADORF/ THEHOFEN	901	MUEHEIM
309	WIDDERSDORF	612	WORRINGEN	902	BUCHFORST
				903	BUCHHEIM
				904	HOLWEIDE
				905	DELLBRUECK
				906	HOENENHAUS
				907	DUEMVALD
				908	STAMMETH
				909	FLITTARD

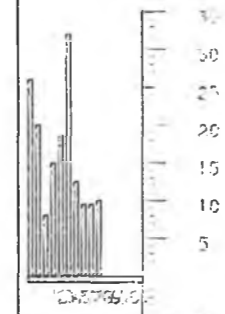
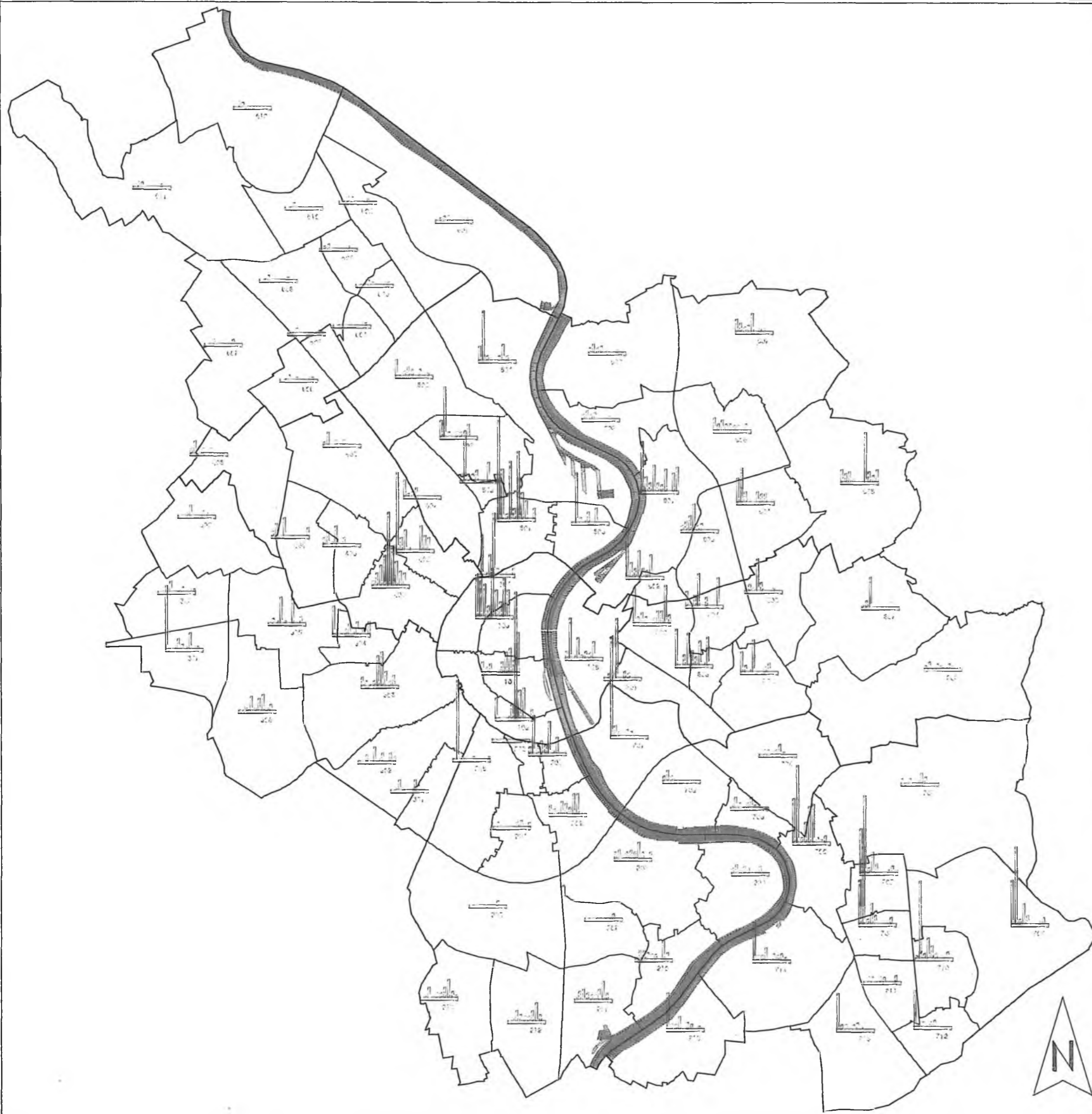
MASZSTAB = 1 : 100000



QUELLE :
STADT KOELN
AMT FUER STATISTIK UND EINWOHNERWESEN
STATISTISCHES INFORMATIONSSYSTEM

STADT KOELN

WOHNUNGSABRISSSE 1978-87

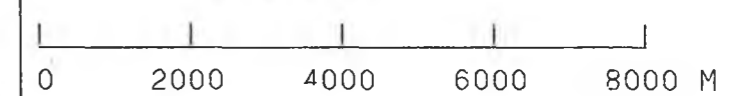


ABRISSJAHRE	MAX	MIN	ME	STADTEILE
1. ABRISSJAHRE 1978	MAY + 50	MAY + 2	1. ME + 2.00	EINWEIFEN
2. ABRISSJAHRE 1979	MAR + 40	MAR + 2	1. ME + 2.00	EINWEIFEN
3. ABRISSJAHRE 1980	MAY + 10	MAY + 2	1. ME + 2.00	EINWEIFEN
4. ABRISSJAHRE 1981	MAY + 30	MAY + 2	1. ME + 2.00	EINWEIFEN
5. ABRISSJAHRE 1982	MAY + 37	MAY + 2	1. ME + 2.00	EINWEIFEN
6. ABRISSJAHRE 1983	MAY + 64	MAY + 2	1. ME + 2.00	EINWEIFEN
7. ABRISSJAHRE 1984	MAY + 25	MAY + 2	1. ME + 2.00	EINWEIFEN
8. ABRISSJAHRE 1985	MAY + 19	MAY + 2	1. ME + 2.00	EINWEIFEN
9. ABRISSJAHRE 1986	MAY + 19	MAY + 2	1. ME + 2.00	EINWEIFEN
10. ABRISSJAHRE 1987	MAY + 20	MAY + 2	1. ME + 2.00	EINWEIFEN

UEBERSICHT STADTBEZIRKE UND STADTEILE:

1 INNENSTADT	4 EHRENFELD	7 PORZ
101 ALTSTADT-SUED	401 EHRENFELD	701 POLL
102 NEUSTADT-SUED	402 NEUEHRENFELD	702 WESTHOVEN
103 ALTSTADT-NORD	403 BICKENDORF	703 ENSEN
104 NEUSTADT-NORD	404 VOGELSSANG	704 GREMBERGHOVEN
105 DEUTZ	405 BOCKLEHUND/ MENGENICH	705 EIL
2 RODENKIRCHEN	406 OSSENDORF	706 PORZ
201 BAYENTHAL		707 URBACH
202 MARIENBURG	5 NIPPES	708 ELSDORF
203 RADERBERG	501 NIPPES	709 GRENGEL
204 RADERTHAL	502 HAUENHEIM	710 WAHNHEIDE
205 ZOLLSTOCK	503 RIEHL	711 WAHN
206 RONDORF	504 RIEHL	712 LIND
207 HAHNWALD	505 WEIDENPESCH	713 LIEUR
208 RODENKIRCHEN	506 LÖNGERICH	714 ZUENDORF
209 WEISS	507 BILDERSTOCKCHEN	715 LÄNGEL
210 SUERTH		8 KALK
211 GÜDORF	6 CHORWEILER	801 HUMBOLDT-GREMBERG
212 IMMENDORF	601 MERKENICH	802 KALK
213 MESCHENICH	602 SUEHLINGEN	803 VINGST
3 LINDENTHAL	603 SEIBERSDORF	804 HOEHNENBERG
301 KLETTENBERG	604 HEINERSDORF	805 JOSEPHIM
302 SUELZ	605 LINDWELTER	806 MERHEIM
303 LINDENTHAL	606 PESCH	807 BRUECK
304 BRAUNSFELD	607 ESCH/AUWEILER	808 RATH/HEUMAR
305 MÜNCHERSDORF	608 VOLKHOVEN/WETTER	
306 WEIDEN	609 CHORWEILER	9 MUELHEIM
307 LEVENICH	610 BLUMENBERG	901 MUELHEIM
308 WIDDERSDORF	611 ROGGENDORF/ THENHOFEN	902 BUCHFORST
	612 WORRINGEN	903 BUCHHEIM
		904 HOLWELDE
		905 DELLBRUECK
		906 HOEHNENHAUS
		907 DUENNWALD
		908 STAMMHEIM
		909 FLITTARD

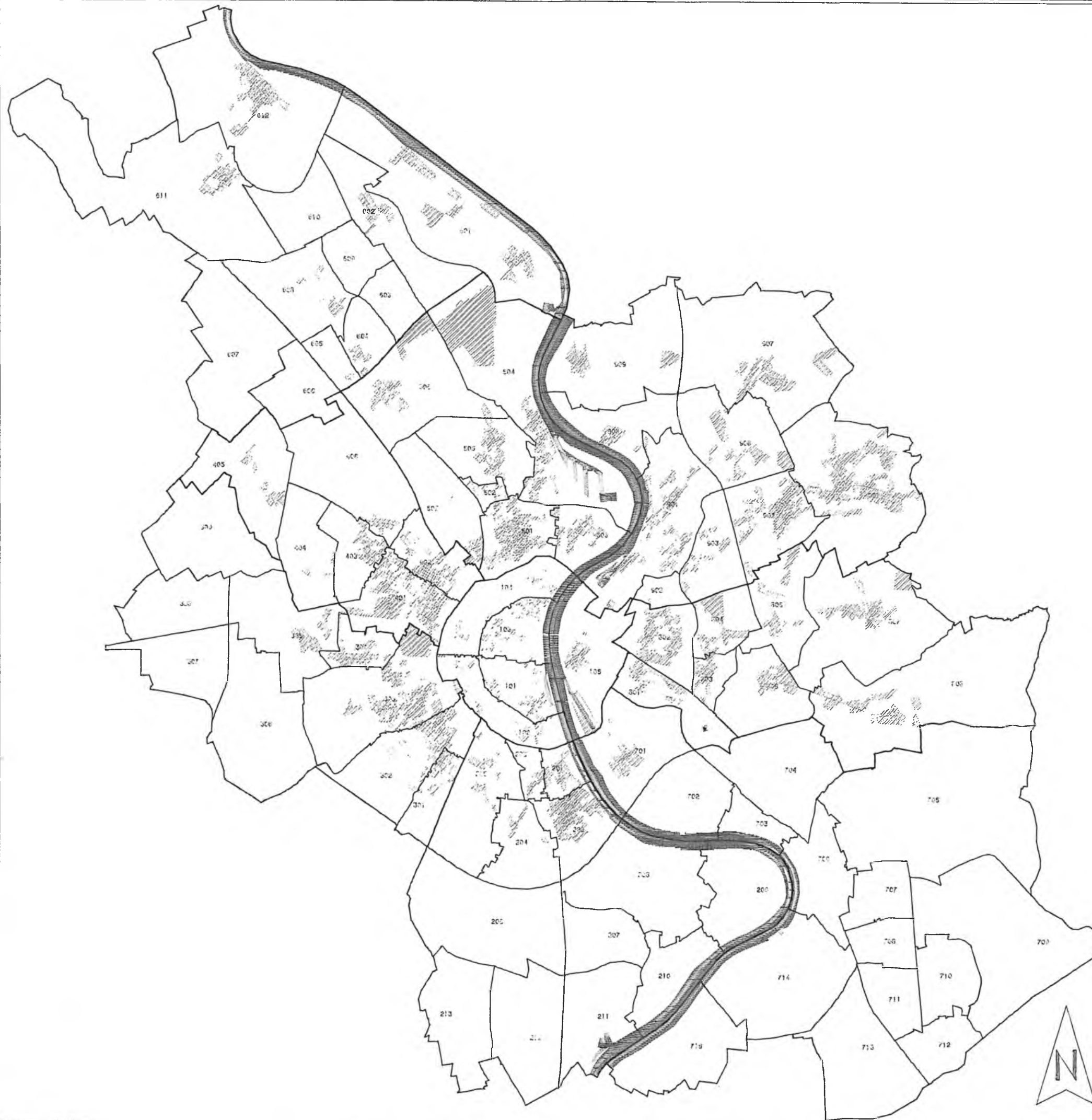
MASSSTAB = 1 : 100000



QUELLE :
STADT KOELN
AMT FUER STATISTIK UND EINWOHNERWESEN
STATISTISCHES INFORMATIONSSYSTEM

STADT KOELN

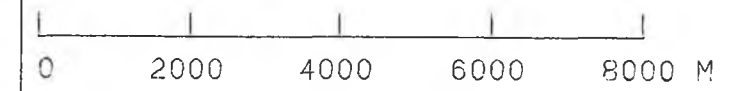
BLOECKE MIT GEBAEUDEN DER
ALTERSSTUFE 1901 BIS 1918



UEBERSICHT STADTBZIRKE UND STADTHEILE:

1	INNENSTADT	4	ENRENFELD	7	FORZ
101	ALSTADT-SUED	401	ENRENFELD	701	POLL
102	NEUSTADT-SUED	402	NEUE ENRENFELD	702	WESTHOVEN
103	ALSTADT-NORD	403	BICKENDORF	703	ENGEN
104	NEUSTADT-NORD	404	VOGELSANG	704	GRIMBERGHOVEN
105	DEUTZ	405	BOCKLEMUENDL	705	ELLEN
			MENGENTICH	706	FORZ
2	RODENKIRCHEN	406	OSSENDORF	707	URBACH
201	PAVENTHAL			708	ELSDORF
202	WAPFENBERG	5	NIFFES	709	GRANDEL
203	RADERBERG	501	NIFFES	710	SAHNHEIDE
204	RADERTHAL	502	MAUFENHEIM	711	WAHN
205	ZOLLSTOCK	503	RIEHL	712	LIND
206	ZONDORF	504	NIEHL	713	LIBUR
207	HANNWALD	505	WETDENPESCH	714	ZUENDORF
208	RODENKIRCHEN	506	LONERTICH	715	LANGEL
209	HEISS	507	BILDERSTOECKCHEN		
210	SUERTH			8	KALK
211	GOEDRIF	6	CHORWEILER	801	HUMBOLDT-GREMBERG
212	IMMENDORF	601	MERKENICH	802	KALK
213	MESCHENTICH	602	FUEHLINGEN	803	VIACAST
3	LINDENTHAL	603	SEEBERG	804	HOEFENBERG
301	KLETTENBERG	604	HEIMERSDORF	805	OSTHEIM
302	SUELZ	605	LINDWEILER	806	VERHEIM
303	LINDENTHAL	606	FESCH	807	BRUECK
304	BRAUNSFELD	607	FESCH/AUMETLER	808	RATH/HEUMAR
305	MUENCHSDORF	608	VOLKHART/WETLER		
306	JUNKERSDORF	609	CHORWEILER	9	MUELHEIM
307	WEIDEN	610	BLUMENBERG	901	MUELHEIM
308	LOEVENICH	611	ROGGENDORF/	902	SUCHFRST
309	WITTESDORF	612	THEHOVEN	903	BUCHHEIM
			WORPINGEN	904	HCLWEIDE
				905	DELBRUECK
				906	HOEFENHAUS
				907	DUENNWALD
				908	STAMMEIM
				909	PLITTARD

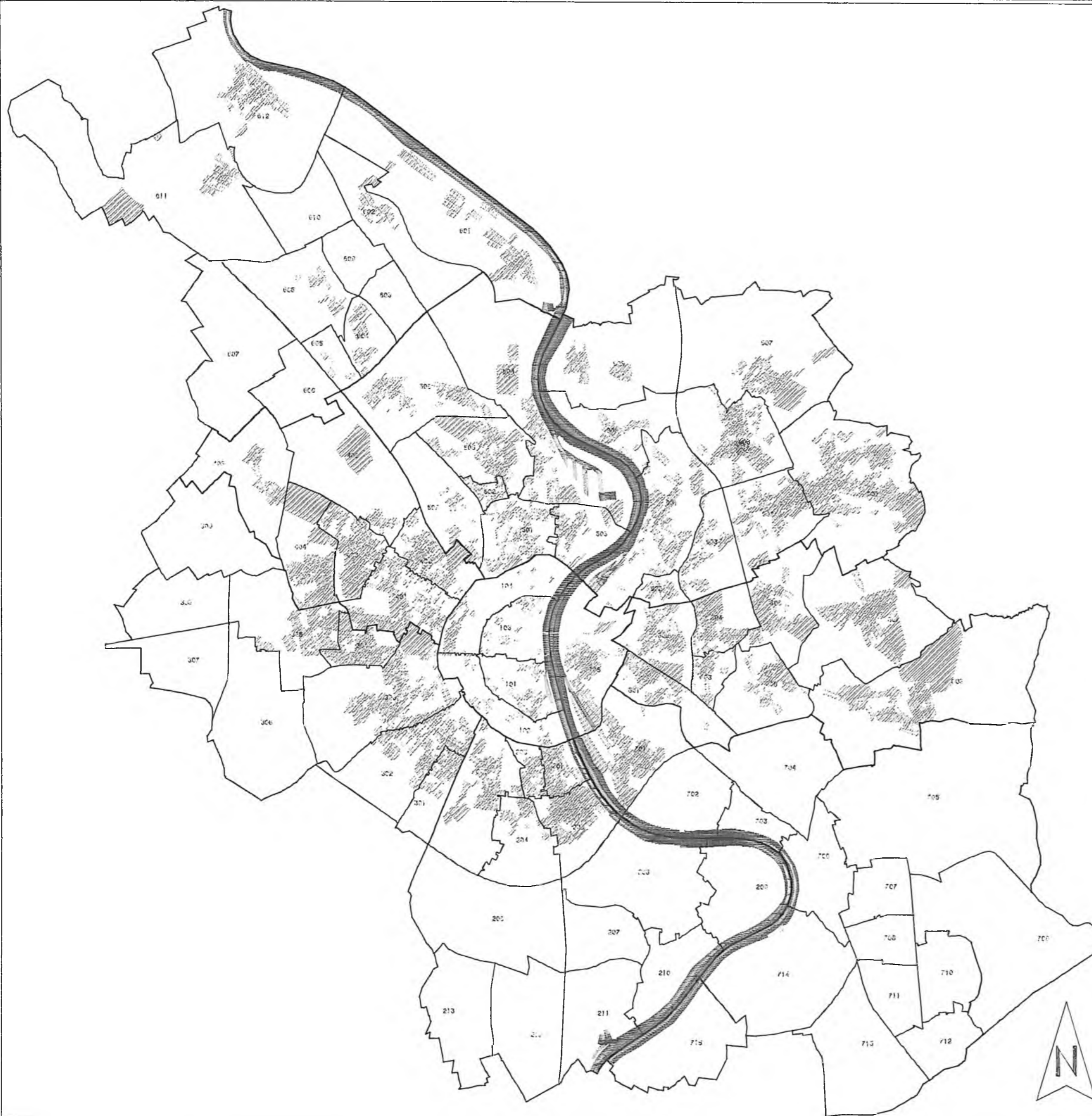
MASZTAB = 1 : 100000



QUELLE :
STADT KOELN
AMT FUER STATISTIK UND EINWOHNERWESEN
STATISTISCHES INFORMATIONSSYSTEM

STADT KOELN

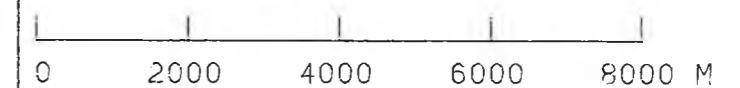
BLOECKE MIT GEBAEUDEN DER
ALTERSSTUFE 1919 BIS 1948



UEBERSICHT STADTBEZIRKE UND STADTHEILE:

1	INNENSTADT	4	ENDENFELD	7	FORZ
101	ALTSTADT-SUED	401	ENDENFELD	701	POLL
102	NEUSTADT-SUED	402	NEULHRENFELD	702	WESTHOVEN
103	ALTSTADT-NORD	403	BICKENDORF	703	ENSEN
104	NEUSTADT-NORD	404	VOGELSANZ	704	GREMBERCHOVEN
105	DEUTZ	405	BOCKLEMUENDL	705	EIL
2	RODENKIRCHEN	406	OSSENDORF	706	PDRZ
201	DAYENTHAL	5	NIPPES	707	URBACH
202	MARLENBURG	501	NIPPES	708	ELSDORF
203	RADENBERG	502	MAUTHHEIM	709	GRENGEL
204	RADENTHAL	503	MAUTHHEIM	710	WANNHEIDE
205	ZOLLSTOCK	504	RIEHL	711	WANN
206	PONDORF	505	RIEHL	712	LIND
207	HAHNWALD	506	WEIDENPESCH	713	LIBUR
208	RODENKIRCHEN	507	LONGERICH	714	ZUENDORF
209	WELSS	6	BILDERSTOECKCHEN	715	LANGEL
210	SUERTH	601	CHORWEILER	8	KALK
211	GODDRF	602	MERKENICH	801	HUMBLDT-GREMBERG
212	IMMENDORF	603	FUEHLINGEN	802	KALK
213	MESCHENICH	604	SKEBERG	803	VITGST
3	LINDENTHAL	605	HEIMERSDORF	804	HORNBERG
301	KLETTENBERG	606	LINDWEILER	805	OSHEIM
302	SUELZ	607	PESCH	806	MERHEIM
303	LINDENTHAL	608	ESCH/AUWEILER	807	BRUECK
304	BRAUNFELD	609	VOLKHOVEN/WETTER	808	RATH/HEUMAR
305	MUENGERSDORF	610	CHORWEILER	9	MUELHEIM
306	JUNGERSDORF	611	BLUMENBERG	901	MUELHEIM
307	HEIDEN	612	ROCKENDORF/	902	SUCHERST
308	LOVENICH		THEHOVEN	903	BUCHHEIM
309	WIDDERSDORF		WORRINGEN	904	ROHEIDE
				905	DELBRUECK
				906	RODENHAUS
				907	DUENWALD
				908	STAMMHEIM
				909	FLITTARD

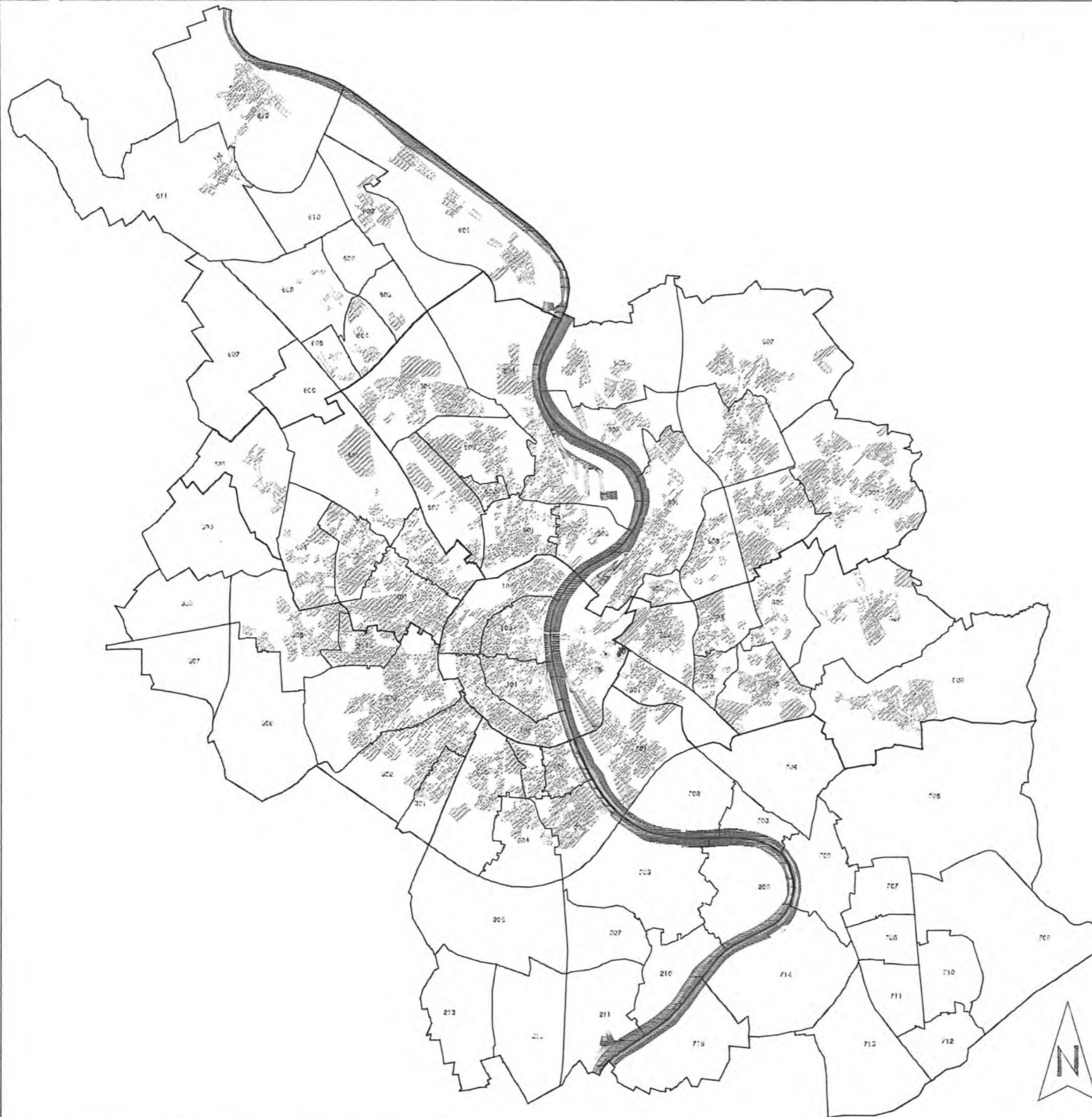
MASZTAB = 1 : 100000



QUELLE :
STADT KOELN
AMT FUER STATISTIK UND EINWOHNERWESEN
STATISTISCHES INFORMATIONSSYSTEM

STADT KOELN

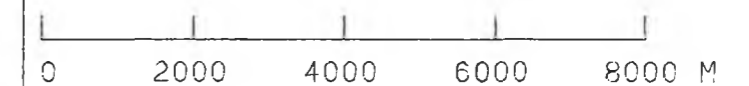
BLOECKE MIT GEBAEUDEN DER
ALTERSSTUFE 1949 BIS 1957



UEBERSICHT STADTBEZIRKE UND STADTTIELE:

1	INNENSTADT	4	ENRHEFFELD	7	PÖRZ
101	ALTSTADT-SÜD	401	EHRENFELD	701	POLL
102	NEUSTADT-SÜD	402	NEUEHRENFELD	702	WESTHOVEN
103	ALTSTADT-NORD	403	BICKENDORF	703	ENSEN
104	NEUSTADT-NORD	404	VOGELANG	704	GREMBERGHOVEN
105	DEUTZ	405	BOCKLEHEND/ KUNGENICH	705	STI
2	RÖDENKIRCHEN	405	KUNGENICH OSSENDORF	706	PÖRZ
201	SAYENTHAL	5	NIPPES	707	URBACH
202	MARTENBERG	501	NILPEG	708	ELSDORF
203	RADERBERG	502	MAUENHEIM	709	GRENGEL
204	RADERTHAL	503	RIEHL	710	WANNHEIDE
205	ZOLLSTOCK	504	NIHLE	711	WAHN
206	RONDORF	505	WEIDENPESCH	712	LIND
207	HANNHARD	506	LONGETRICH	713	LIBUR
208	RÖDENKIRCHEN	507	BILDERSTÖCKCHEN	714	ZUENDORF
209	WEISS	6	CHORWEILER	715	LÄNGEL
210	SÜDRICH	601	MERKENICH	8	KALK
211	RODRIF	602	FUEHLINGEN	801	HUMGLDT-GREMBERG
212	IMMENDORF	603	SEEBERG	802	KALK
213	MESCHENTICH	604	HEIMERSDORF	803	VINGST
3	LINDENTHAL	605	LINDWEILER	804	HOFENBERG
301	KLETTENBERG	606	ESCH	805	STHEIM
302	SÜDLICH	607	ESCH/AUWEILER	806	MERHEIM
303	LINDENTHAL	608	VOLKHOFEN/WETTER	807	BRUECK
304	BRAUNSFELD	609	CHORWEILER	808	RATH/HEUMAR
305	MUENGERSDORF	610	BLUMENBERG	9	MUELHEIM
306	WEIDEN	611	ROGGENDORF/ TRENHOVEN	901	MUELHEIM
307	LOEVENICH	612	WORPINGEN	902	EUCHDRST
308	WIDDERSDORF			903	BUCHHEIM
				904	HILWETDE
				905	DELLBRUFCK
				906	HOEHNHAUS
				907	DUENWALD
				908	STAMMEIM
				909	FLITTARD

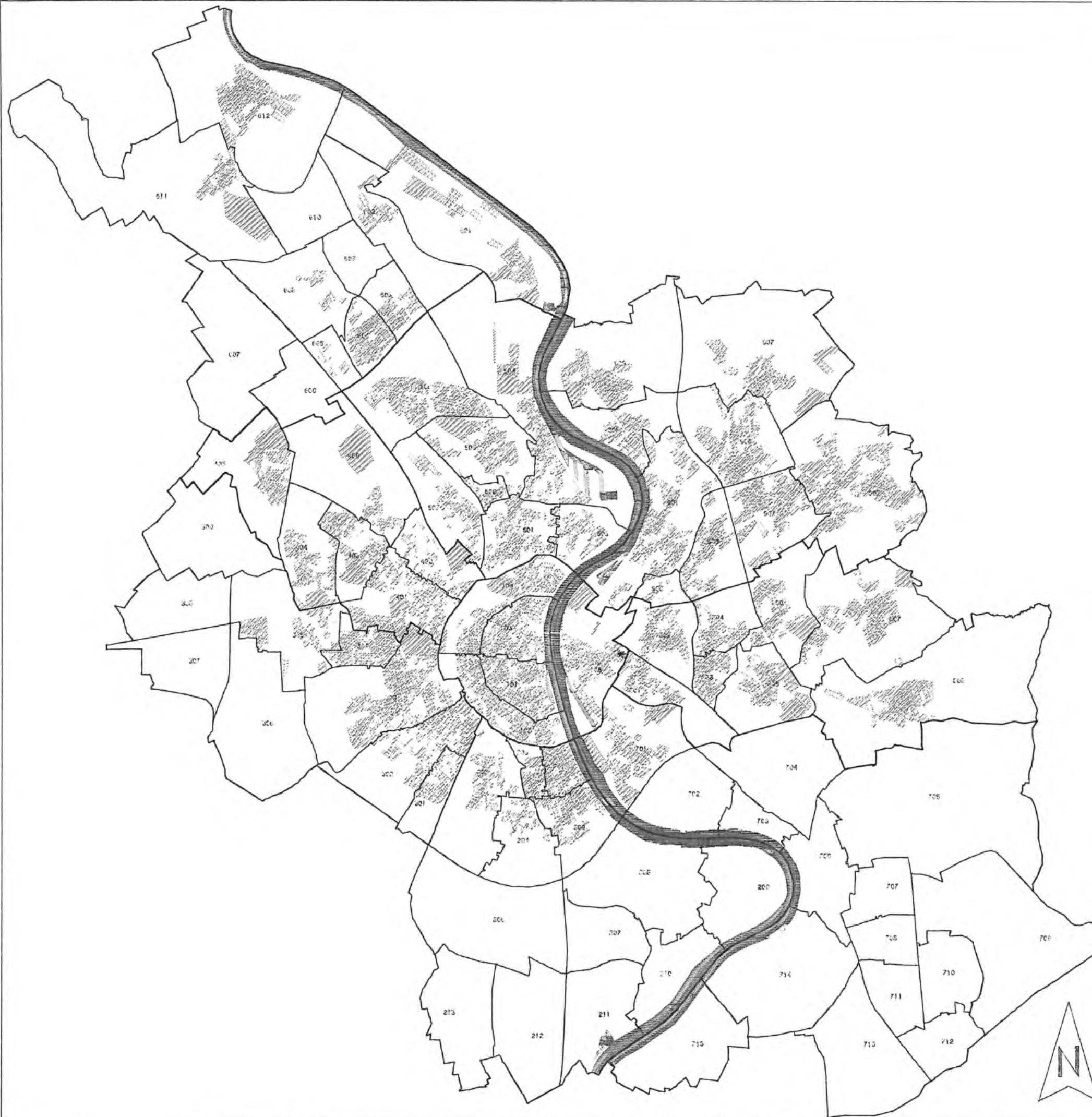
MASZSTAB = 1 : 100000



QUELLE :
STADT KOELN
AMT FUER STATISTIK UND EINWOHNERWESEN
STATISTISCHES INFORMATIONSSYSTEM

STADT KOELN

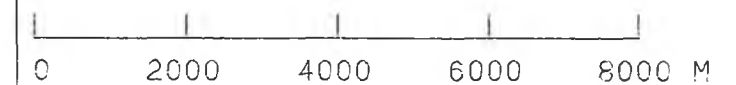
BLOECKE MIT GEBAEUDEN DER
ALTERSSTUFE NACH 1957



UEBERSICHT STADTBZIRKE UND STADTHEILE

1	INNENSTADT	4	ENRHEFFELD	7	FORZ
101	ALTSTADT-SUED	401	ENRHEFFELD	701	POLL
102	NEUSTADT-SUED	402	NEULHRENFELD	702	WESTHOVEN
103	ALTSTADT-NORD	403	BICKENDORF	703	ENSEN
104	NEUSTADT-NORD	404	VOGELANG	704	GREMBERGHOVEN
105	DEUTZ	405	BOCKLEHND/	705	ELL
			MEGERICH	706	POKZ
2	RODENKIRCHEN	406	OSSENDORF	707	URBACH
201	BAVENTHAL			708	ELSDORF
202	MARTENBURG	5	NIFFES	709	GRENGEL
203	RADERBERG	501	NITTES	710	WANNHEIDE
204	RADERTHAL	502	MAUENHEIM	711	WAHN
205	ZOLLSTOCK	503	RIEHL	712	LIND
206	RONDORF	504	RIEHL	713	LIEBUR
207	HANNWALD	505	WELDENPESCH	714	ZUENDORF
208	RODENKIRCHEN	506	LONCHTICH	715	LANGELE
209	WELSS	507	BL. DER ST. BECKCHEN		
210	SUERTH			8	KALK
211	GODDORF	6	CHORWEILER	801	HUMBOLDT-GREMBERG
212	IMMENDORF	601	MERKENICH	802	KALK
213	MESCHENTICH	602	FUEHLINGEN	803	VINGST
3	LINDENTHAL	603	SEEBERG	804	HOEFENBERG
301	KLETTENBERG	604	HEIMERSDORF	805	OSHEIM
302	SUELZ	605	LINDWEILER	806	HEHEIM
303	LINDENTHAL	606	PESCH	807	BEUCK
304	BRAUNSFELD	607	ESCH/AUWEILER	808	RATH/HEUMAR
305	MUENGERSDORF	608	VOLKHOVEN/WETTER		
306	JUNKERSDORF	609	CHORWEILER	9	MUELHEIM
307	WEIDEN	610	BLUMENBERG	901	MUELHEIM
308	LOEVENICH	611	ROGGENDORF/	902	BUCHFORST
309	WIDDERSDORF	612	THEHOFEN	903	BUCHHEIM
			WORRINGEN	904	HOLWEIDEN
				905	DEI BRUCK
				906	RODENHAUS
				907	DUENWALD
				908	STAMMHEIM
				909	FLITTARD

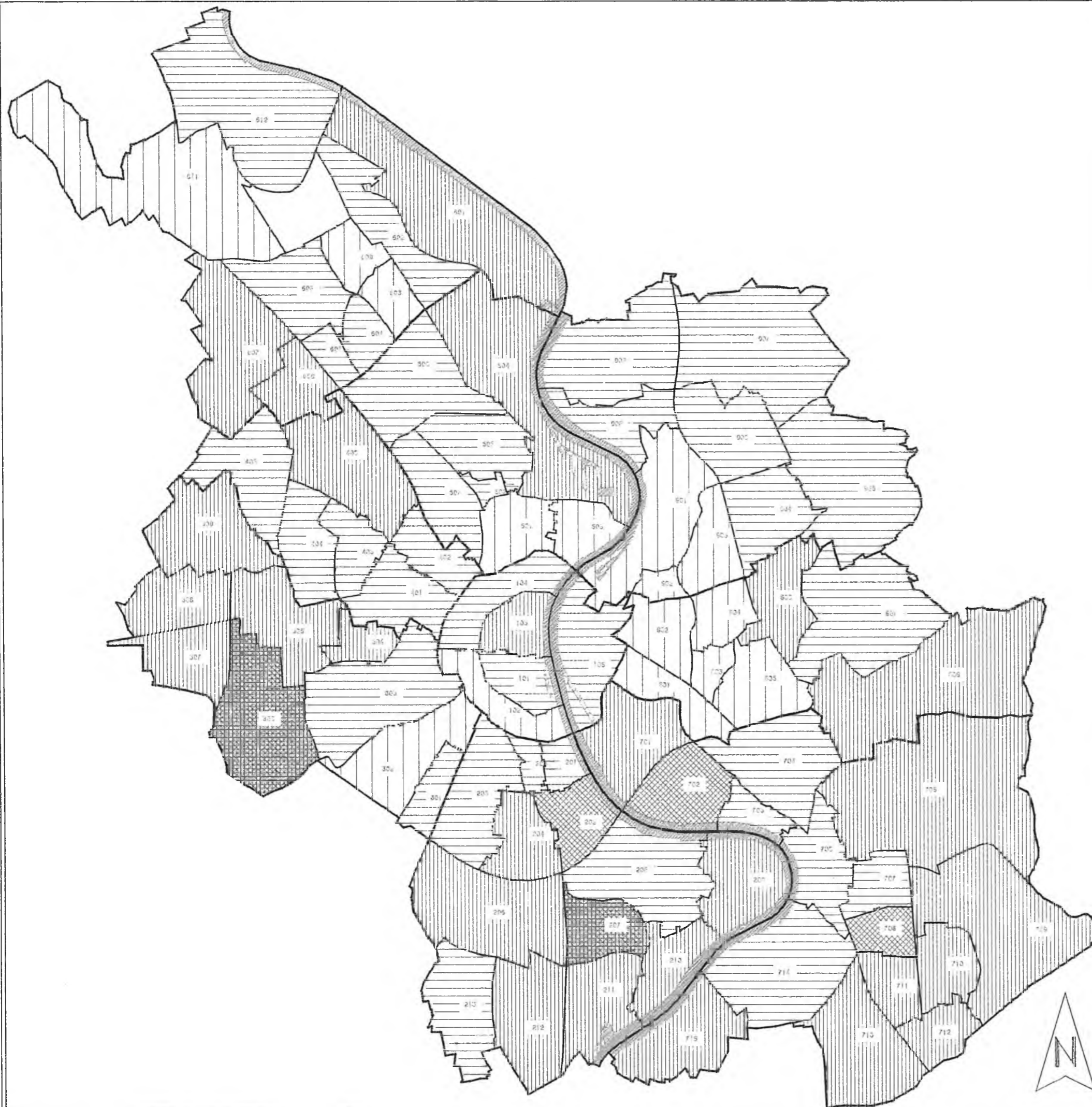
MASZTAB = 1 : 100000



QUELLE :
STADT KOELN
AMT FUER STATISTIK UND EINWOHNERWESEN
STATISTISCHES INFORMATIONSSYSTEM

STADT KOELN

PKW - DICHTEN 1988
IN DEN STADTTTEILEN

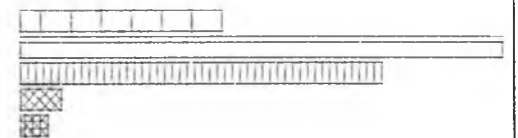


ZAHLE DER PKW JE 1000 EINWOHNER

K L A S S E N

250	340	15
350	440	36
450	540	27
550	640	3
650	600	2

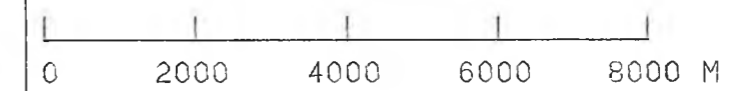
HÄUFIGKEITEN



UEBERSICHT STADTBEZIRKE UND STADTTTEILE

01	INNENSTADT	4	ENRENFELD	7	GRZ
02	ALTSTADT-SUED	401	ENRENFELD	701	POLT
03	NEUSTADT-SUED	402	NEURENFELD	702	WESTHOVEN
04	ALTSTADT-NORD	403	BITCKENDORF	703	ENSEN
05	DEUTZ	404	VOGELSKANG	704	GREMBERGHOVEN
2	SODENKIRCHEN	405	BUCKLEUWEND/	705	EIL
201	DAYENTHAL	406	ORSENDORF	706	GRZ
202	MARIENBURG	5	MIEPPE	707	URBACH
203	RADERBERG	501	MAUENHEIM	708	ELSDORF
204	RADERTHAL	502	MIEPEL	709	GRINGEL
205	ZOLLSTOCK	503	MIEPEL	710	WASINHEIDE
206	BRUNNEN	504	MIEPEL	711	WASINHEIDE
207	LANNWALD	505	WETDENPEGCH	712	LIBUR
208	RODENKIRCHEN	506	LONGERICH	713	ZUENDORF
209	WEISS	507	BILDERSTOECKCHEN	714	LANGEL
210	SUERTH	6	KALK	8	KALK
211	GODDRF	601	CHORWEILER	801	HUMSDLDT-GREMBERG
212	IMMENDORF	602	MERKENICH	802	KALK
213	MEGCHENTICH	603	REDELINGEN	803	VINGST
3	LINDENTHAL	604	REDELINGEN	804	HOEFENBERG
301	KLETTENBERG	605	REDELINGEN	805	HOEFENBERG
302	SUELZ	606	REDELINGEN	806	HOEFENBERG
303	LINDENTHAL	607	REDELINGEN	807	HOEFENBERG
304	BRUNSFELD	608	REDELINGEN	808	HOEFENBERG
305	MUENGERSDORF	609	REDELINGEN	809	HOEFENBERG
306	JUNGERSDORF	610	REDELINGEN	810	HOEFENBERG
307	WEIDEN	611	ROGGENDORF/	9	MUELHEIM
308	LOEVENICH	612	WORLINGEN	901	MUELHEIM
309	WIDDERSDORF			902	BUCHFORST
				903	BUCHHEIM
				904	BUCHHEIM
				905	DELBRUECK
				906	HOEFENHAUS
				907	DULNHALD
				908	STAMMHEIM
				909	FLITTARD

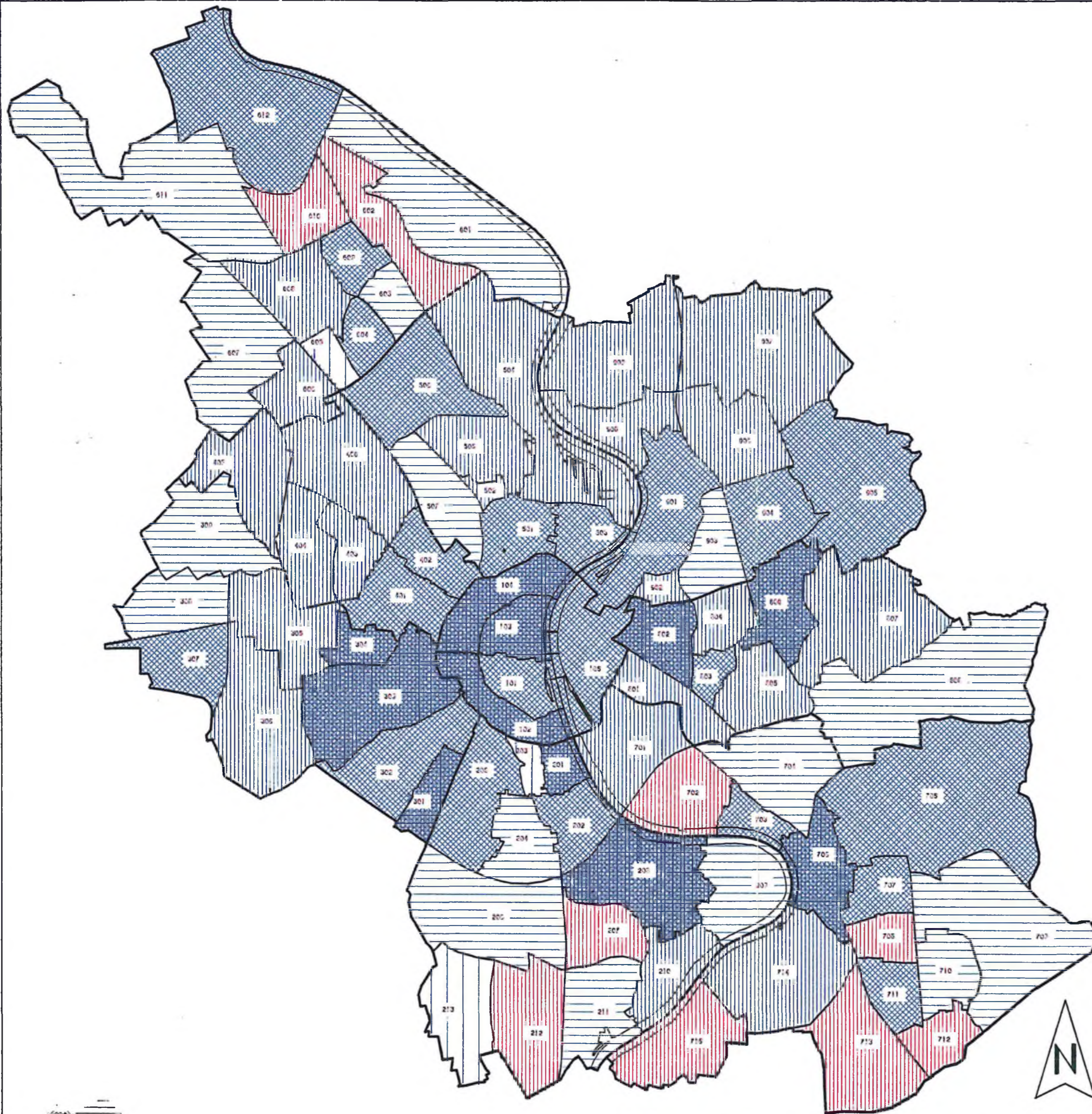
MASZTAB = 1 : 100000



QUELLE :
STADT KOELN - DER OBERSTADTDIREKTOR
AMT FUER STATISTIK UND EINWOHNERWESEN
- STATISTISCHES INFORMATIONSSYSTEM -

STADT KOELN

AERZTEVERSORGUNG



EINWOHNER JE ARZT

K L A S S E N

1	499	11
500	499	22
1000	1999	23
2000	3999	16
4000	5999	3

HAEUFIGKEITEN



STADTTEILE OHNE AERZTE

K L A S S E N

0	0	9
---	---	---

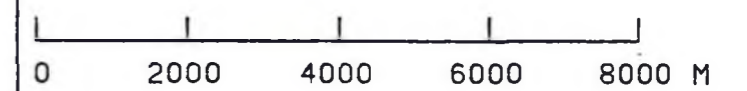
HAEUFIGKEITEN



UEBERSICHT STADTBEZIRKE UND STADTTEILE:

1	INNENSTADT	4	EHRENFELD	7	PORZ
101	ALTSTADT-SUED	401	EHRENFELD	701	POLL
102	NEUSTADT-SUED	402	NEUEHRENFELD	702	WESTHOVEN
103	ALTSTADT-NORD	403	BICKENDORF	703	ENSEN
104	NEUSTADT-NORD	404	VOGELANG	704	GREMBERGHOVEN
105	DEUTZ	405	BUCKLEHUEND/ MENGENICH	705	EIL
2	RODENKIRCHEN	406	OSSENDORF	706	PORZ
201	BAYENTHAL			707	URBACH
202	MARIENBURG	5	NIPPES	708	ELSDORF
203	RADERBERG	501	NIPPES	709	GRENGEL
204	RADERTHAL	502	MAUENHEIM	710	WAHNHEIDE
205	ZOLLSTOCK	503	RIEHL	711	WAHN
206	RONDORF	504	NIEHL	712	LIND
207	HAHNWALD	505	WEIDENPESCH	713	LIBUR
208	RODENKIRCHEN	506	LONGERICH	714	ZUENDORF
209	WEISS	507	BILDERSTOECKCHEN	715	LANGEL
210	SUERTH			8	KALK
211	GODORF	6	CHORWEILER	801	HUMBOLDT-GREMBERG
212	IMMENDORF	601	MERKENICH	802	KALK
213	MESCHENICH	602	FUEHLINGEN	803	VINGST
3	LINDENTHAL	603	SEEBOURG	804	HOEHNBERG
301	KLETTENBERG	604	HEIMERSDORF	805	OSTHEIM
302	SUELZ	605	LINDWEILER	806	MERHEIM
303	LINDENTHAL	606	PESCH	807	BRUECK
304	BRAUNSFELD	607	ESCH/AUWEILER	808	RATH/HEUMAR
305	MUENGERSDORF	608	VOLKHOVEN/WEILER	9	MUELHEIM
306	JUNKERSDORF	609	CHORWEILER	901	MUELHEIM
307	WEIDEN	610	BLUMENBERG	902	BUCHFORST
308	LOEVENICH	611	ROGGENDORF/ THENHOVEN	903	BUCHHEIM
309	WIDDERSDORF	612	WORRINGEN	904	HOLWEIDE
				905	DELLBRUECK
				906	HOEHNHAUS
				907	DUENNWALD
				908	STAMMEIM
				909	FLITTARD

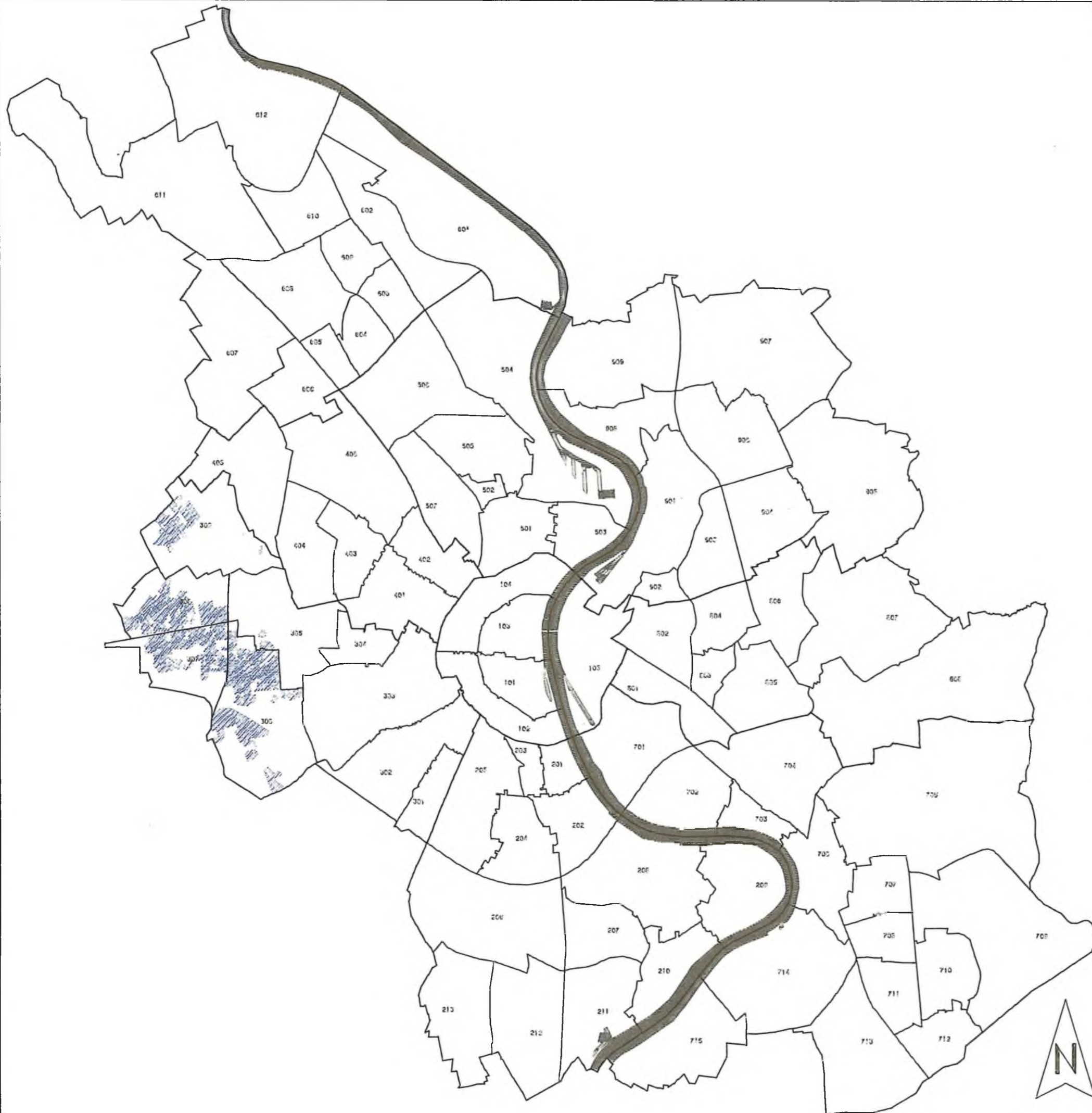
MASZSTAB = 1 : 10000



QUELLE :
STADT KOELN
AMT FUER STATISTIK UND EINWOHNERWESEN
STATISTISCHES INFORMATIONSSYSTEM

STADT KOELN

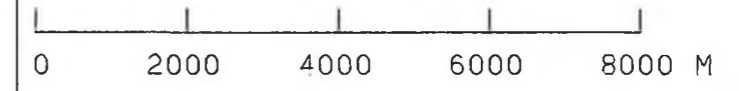
WASSERVERSORGUNGSGEBIETE DER RWE



UEBERSICHT STADTBZIRKE UND STADTEILE

01	INNENSTADT	4	EHRENFELD	7	PORZ
02	ALTSTADT-SUED	401	EHRENFELD	701	POLL
03	NEUSTADT-SUED	402	NEUEHRENFELD	702	WESTHOVEN
04	ALTSTADT-NORD	403	BICKENDORF	703	ENSEN
05	NEUSTADT-NORD	404	VOGEL SANG	704	GREMBERGHOVEN
	DEUTZ	405	BÜCKELMÜND/ MENGENICH	705	ETL
2	RODENKIRCHEN	405	OSSENDORF	706	FORZ
201	DAYENTHAL			707	URBACH
202	MARIENBURG	5	NIPPES	708	ELSDORF
203	RADERBERG	501	NIPPES	709	GREVEL
204	RADERTRAL	502	HAUENHEIM	710	WAHNHETDE
205	ZOLLSTOCK	503	RIEHL	711	WAHN
206	RONDORF	504	NIEHL	712	LIND
207	HAHNWALD	505	WEIDENPESCH	713	LIBUR
208	RODENKIRCHEN	506	LONGERICH	714	ZUENDORF
209	WEISS	507	BILDERSTOCKCHEN	715	LÄNGEL
210	SÜDRH			8	KALK
211	GODORF	6	CHORWEILER	801	HÜBSOLDT-GREMBERG
212	IMMENDORF	601	MERKENICH	802	KALK
213	MESCHENICH	602	FUEHLINGEN	803	VINGST
3	LINDENTHAL	603	SEEBERG	804	HOEHNBERG
301	KLETTENBERG	604	HEIHERSDORF	805	OSTHEIM
302	SÜELZ	605	LINDWEILER	806	MERHEIM
303	LINDENTHAL	606	PESECH	807	BRUECK
304	BRAUNSFELD	607	ESCH/AUWEILER	808	RATH/HEUMAR
305	MUENKESDORF	608	VOLKHOVEN/WEILER	9	MUELHEIM
306	JUNKERSDORF	609	CHORWEILER	901	MUELHEIM
307	WEIDEN	610	BLUMENBERG	902	BUCHFORST
308	LOEVENICH	611	ROGGENDORF/ THENHOVEN	903	BUCHHEIM
309	WIDDERSDORF	612	WORRINGEN	904	HOLWEIDE
				905	DELLBRUECK
				906	HDEHNHAUS
				907	DUEHNWALD
				908	STAMMHEIM
				909	FLITTARD

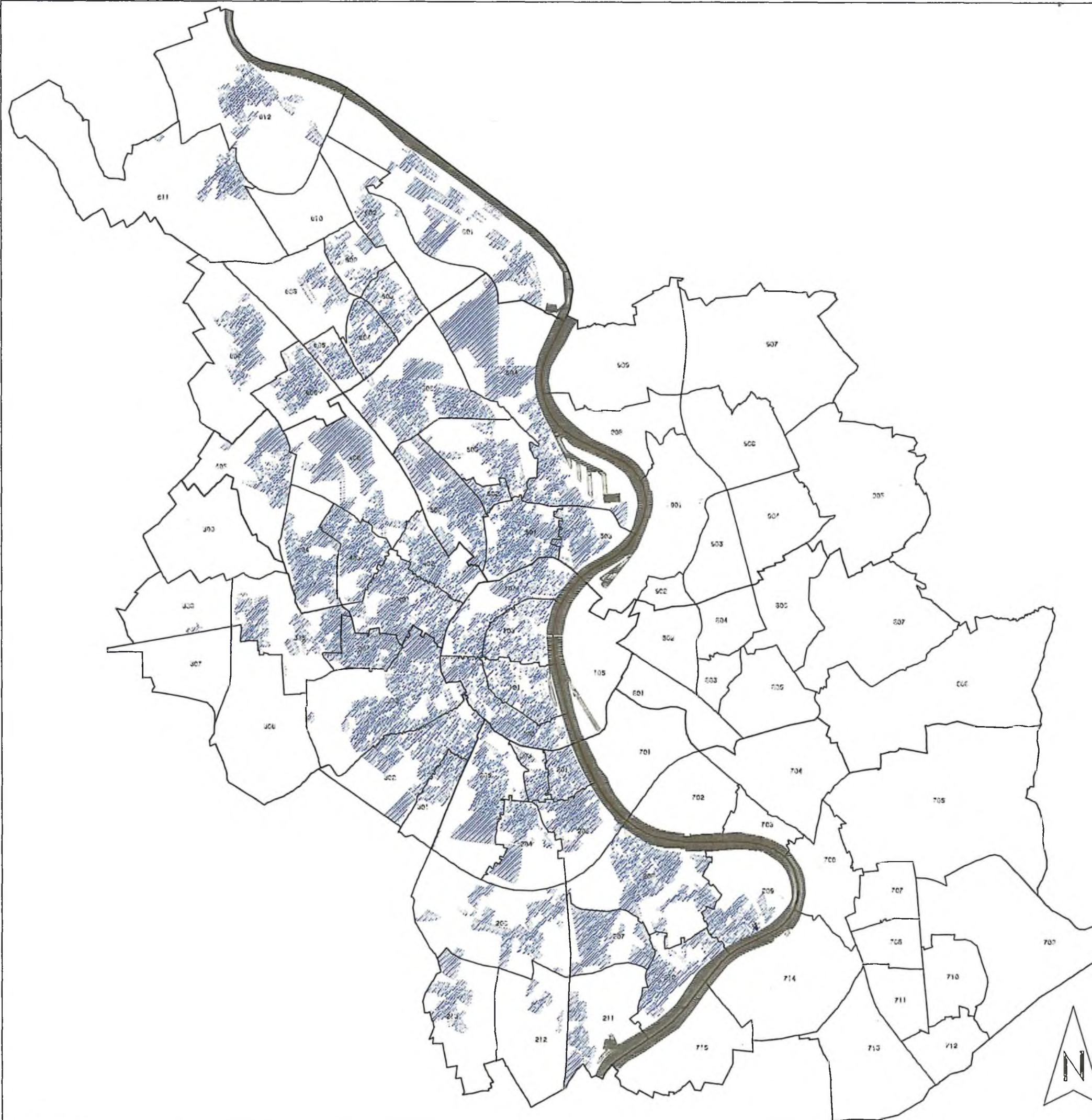
MASZTAB = 1 : 100000



QUELLE :
STADT KOELN
AMT FUER STATISTIK UND EINWOHNERWESEN
STATISTISCHES INFORMATIONSSYSTEM

STADT KOELN

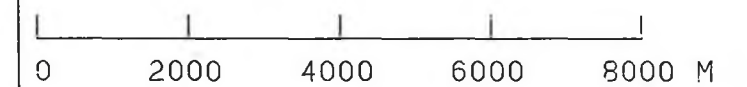
WASSERVERSORGUNGSGBIETE DER GEW



UEBERSICHT STADTBEZIRKE UND STADTHEILE:

1	INNENSTADT	4	EHRENFELD	7	PORZ
101	ALTSTADT-SUED	401	EHRENFELD	701	POLL
102	NEUSTADT-SUED	402	NEUEHRENFELD	702	WESTHOVEN
103	ALTSTADT-NORD	403	BICKENDORF	703	ENSEN
104	NEUSTADT-NORD	404	VOGELSANG	704	GREMBERGHOVEN
105	DEUTZ	405	BOCKLEMUEND/ MENGENICH	705	EIL
2	RODENKIRCHEN	406	OSSENDORF	706	PORZ
201	DAYENTHAL	5	NIPPES	707	URBACH
202	MARIENBURG	501	NIPPES	708	ELSDORF
203	RADERBERG	502	MAUENHEIM	709	GRENGEL
204	RADERTHAL	503	RIEHL	710	WAHNREIHE
205	ZOLLSTOCK	504	NIEHL	711	WAHN
206	RONDORF	505	WEIDENPESCH	712	LIND
207	HANNWALD	506	LONSERICH	713	LIBUR
208	RODENKIRCHEN	507	BILDERSTOECKCHEN	714	ZUENDORF
209	WEISS	6	CHORWEILER	715	LANGEL
210	SUEBTH	601	MERKENICH	8	KALK
211	GODORF	602	FUEHLINGEN	801	HUNDBOLDT-GREMBERG
212	IMMENDORF	603	SEEBERG	802	KALK
213	MESCHENICH	604	HEIMERSDORF	803	VINGST
3	LINDENTHAL	605	LINDWEILER	804	HOEHEBERG
301	KLETTENBERG	606	PEESCH	805	OSTHEIM
302	SUELZ	607	ESCH/AUWEILER	806	MERHEIM
303	LINDENTHAL	608	VOLKHOEHN/WETTER	807	BRUECK
304	BRAUNSFELD	609	CHORWEILER	808	RATH/HEUMAR
305	MUENGERSDORF	610	BLUMENBERG	9	MUELHEIM
306	JUNKERSDORF	611	ROGGENDORF/ THEHOVEN	901	MUELHEIM
307	WEIDEN	612	WORRINGEN	902	BUCHDRST
308	LOEVENICH			903	BUCHHEIM
309	WIDDERSDORF			904	HOLWEIDE
				905	DELLBRUECK
				906	HOEHNHAUS
				907	DUENNHALD
				908	STAMHEIM
				909	FLITTARD

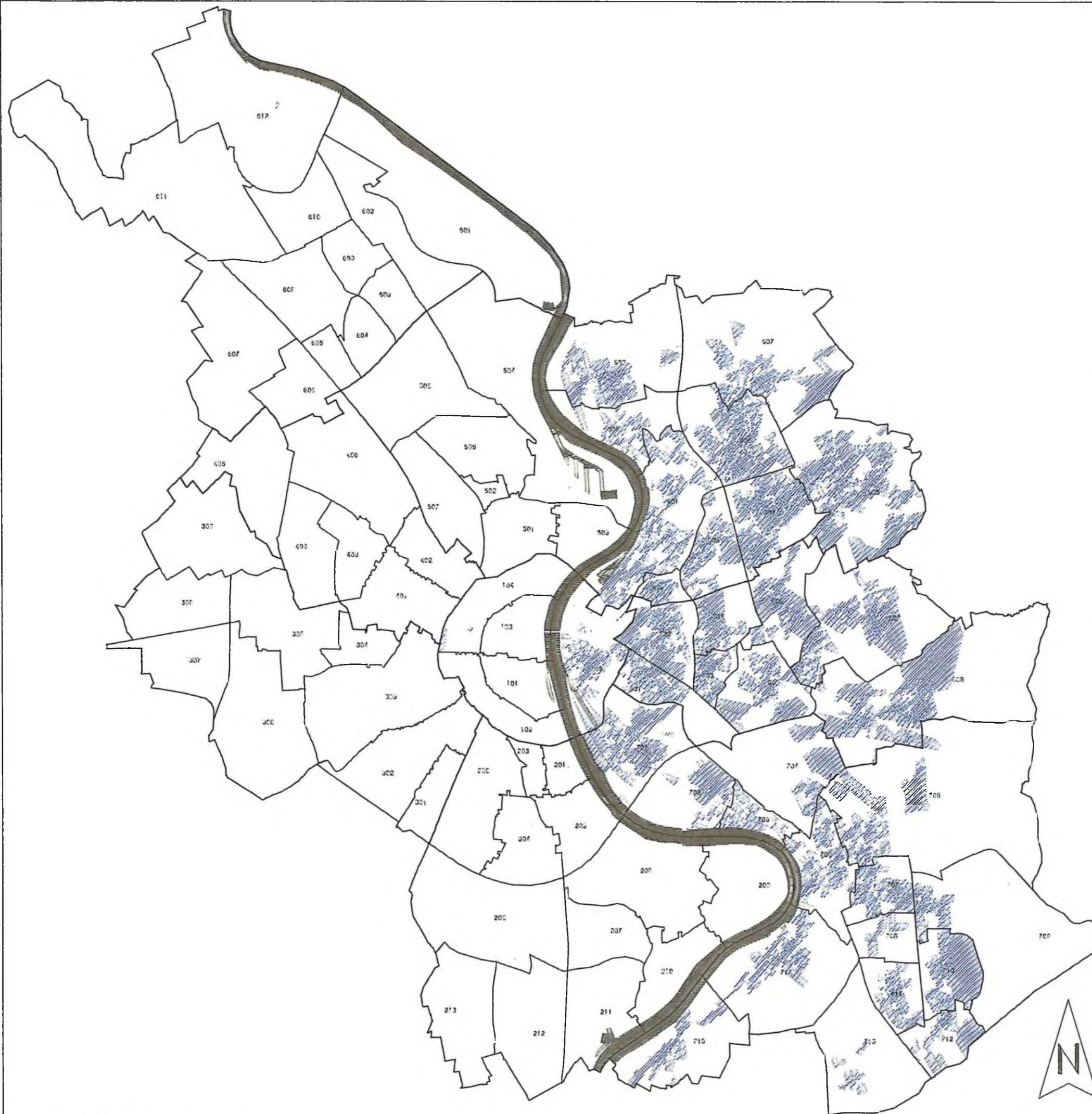
MASZSTAB = 1 : 100000



QUELLE :
STADT KOELN
AMT FUER STATISTIK UND EINWOHNERWESEN
STATISTISCHES INFORMATIONSSYSTEM

STADT KOELN

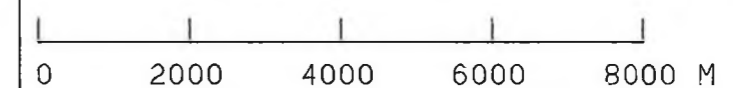
WASSERVERSORGUNGSGBIETE DER RGW



UEBERSICHT STADTBZIRKE UND STADTHEILE:

1	INNENSTADT	4	EHRENFELD	7	PORZ
101	ALTSTADT-SUED	401	EHRENFELD	701	POLL
102	NEUSTADT-SUED	402	NEUEHRENFELD	702	WESTHOVEN
103	ALTSTADT-NORD	403	BICKENDORF	703	EISEN
104	NEUSTADT-NORD	404	VOGEL SANG	704	GREMBERGHOVEN
105	DEUTZ	405	SOCKLEUEND/ MENGENTICH	705	EIL
2	RODENKIRCHEN	405	OSSENDORF	706	PORZ
201	DAYENTHAL			707	URBACH
202	MARIENBURG	5	NIPPES	708	ELSDORF
203	RADERBERG	501	NIPPES	709	GRENGEL
204	RADERTHAL	502	HAUENHEIM	710	WAHNHEIDE
205	ZOLLSTOCK	503	RIEHL	711	WAHN
206	RONDORF	504	RIEHL	712	LIND
207	HANNWALD	505	WEIDENPESCH	713	LIBUR
208	RODENKIRCHEN	506	LONGERICH	714	ZUENDORF
209	WEISS	507	BILDERSTOECKCHEN	715	LANCEL
210	SUERTH			8	KALK
211	GGDRF	6	CHORWEILER	801	HUMBOLDT-GREMBERG
212	IMMENDORF	601	MERKENTICH	802	KALK
213	MESCHENTICH	602	FUEHLINGEN	803	VINGST
3	LINDENTHAL	603	SEEBERG	804	HOEHNBERG
301	KLETTENBERG	604	HEIMERSDORF	805	OSTHEIM
302	SUELZ	605	LINDWELLER	806	MERHEIM
303	LINDENTHAL	606	PESEH	807	BRUECK
304	BRAUNSFELD	607	ESCH/AUWEILER	808	RATH/HEUMAR
305	MUENGENSDORF	608	VOLKHOVEN/WEILER	9	MUELHEIM
306	JUNKERSDORF	609	CHORWEILER	901	MUELHEIM
307	WEIDEN	610	BLUMENBERG	902	BUCHFORST
308	LOEVENICH	611	RÖGENDORF/ THEHOFEN	903	BUCHHEIM
309	WITTERSBERG	612	WORRINGEN	904	HOLWEIDE
				905	DELLBRUECK
				906	HOEHNHAUS
				907	DUENNHALD
				908	STAMMEIM
				909	FLITTARD

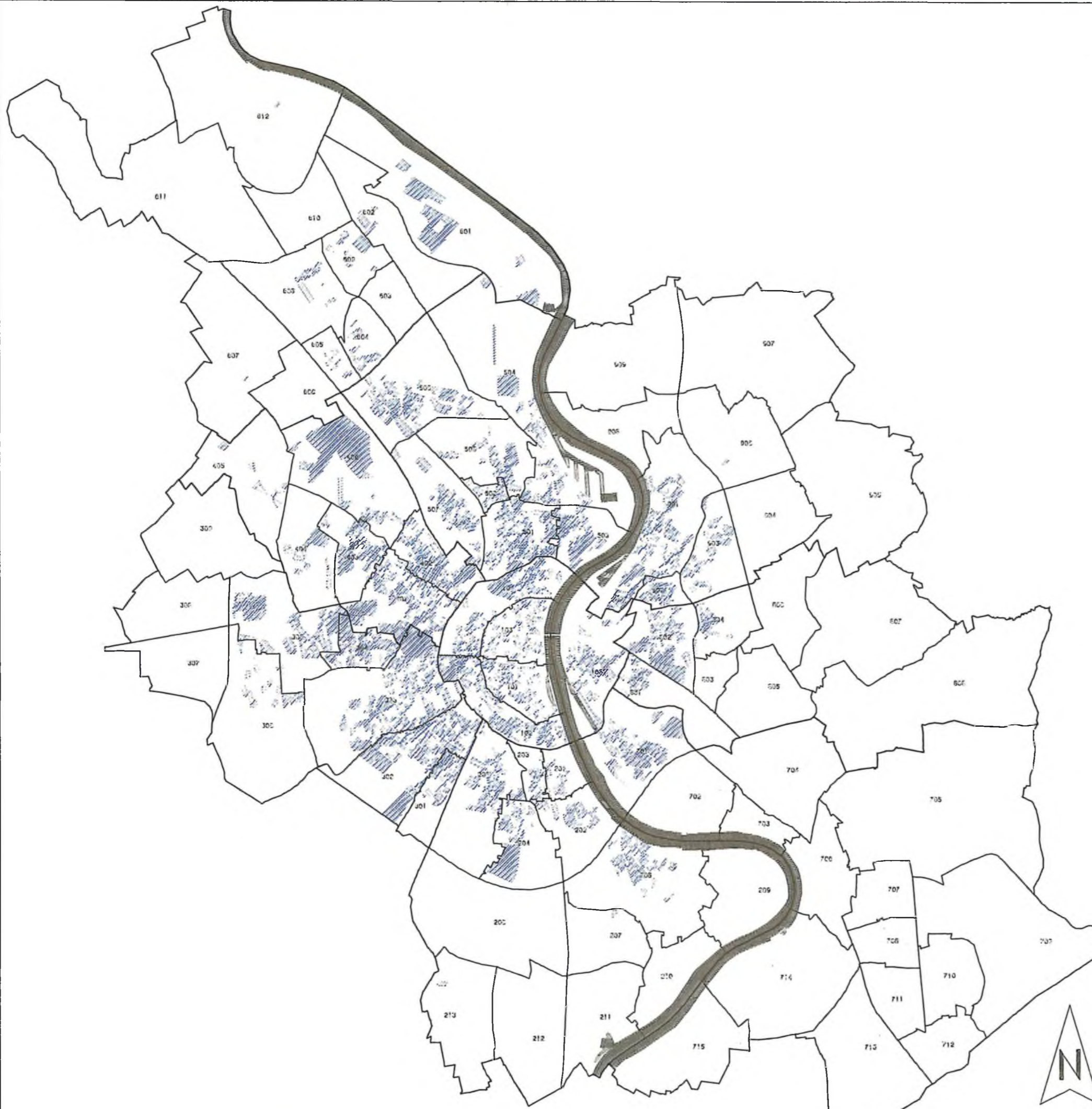
MASZSTAB = 1 : 100000



QUELLE :
STADT KOELN
AMT FUER STATISTIK UND EINWOHNERWESEN
STATISTISCHES INFORMATIONSSYSTEM

STADT KOELN

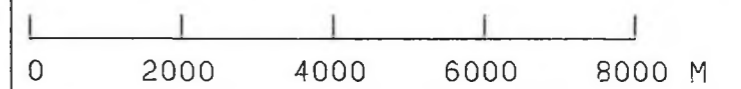
GASVERSORGUNGSGBIETE DER GEW



UEBERSICHT STADTBEZIRKE UND STADTEILE:

1	INNENSTADT	4	EHRENFELD	7	PORZ
101	ALSTADT-SUED	401	EHRENFELD	701	POLL
102	NEUSTADT-SUED	402	NEUEHRENFELD	702	WESTHOVEN
103	ALSTADT-NORD	403	DICKENDORF	703	ENSEN
104	NEUSTADT-NORD	404	VOGELANG	704	GREMBERGHOVEN
105	DEUTZ	405	BOCKLEMUEND/ MENGENTICH	705	ELL
2	RODENKIRCHEN	406	OSSENDORF	706	PORZ
201	BAYENTHAL	5	NIPPE	707	URBACH
202	RADENBURG	501	NIPPE	708	ELSDORF
203	RADERBERG	502	MAUENHEIM	709	GRENGEL
204	RADERTHAL	503	RIEHL	710	WAHNHEIDE
205	ZOLLSTOCK	504	RIEHL	711	WAHN
206	RONDORF	505	WEIDENPESCH	712	LIND
207	HANWALD	506	LONSERICH	713	LIBUR
208	RODENKIRCHEN	507	BILDERSTOECKCHEN	714	ZUENDORF
209	WEISS			715	LANGEL
210	SUERTH	6	CHORWEILER	8	KALK
211	GGDORF	601	MERKENICH	801	HUMBOLDT-GREMBERG
212	IMMENDORF	602	FUEHLINGEN	802	KALK
213	MESCHENTICH	603	SEEBERG	803	VINGST
3	LINDENTHAL	604	HEIMERSDORF	804	HOEHNBERG
301	KLETTENBERG	605	LINDWEILER	805	OSTHEIM
302	SUELZ	606	PESCH	806	MERHEIM
303	LINDENTHAL	607	ESCH/AUMWILER	807	BRUECK
304	BRAUNSFELD	608	VOLKHOFEN/WEILER	808	RATH/HEUMAR
305	MUENERSDORF	609	CHORWEILER	9	MUEHEIM
306	JUNKERSDORF	610	BLUMENBERG	901	MUEHEIM
307	WEIDEN	611	ROGGENDORF/ THEHOFEN	902	BUCHFORST
308	LOEVENICH	612	WORRINGEN	903	BUCHHEIM
309	WIDDERSDORF			904	HGLWEIDE
				905	DELLBRUECK
				906	HOEHNHAUS
				907	DUENNWALD
				908	STANNHEIM
				909	FLITTARD

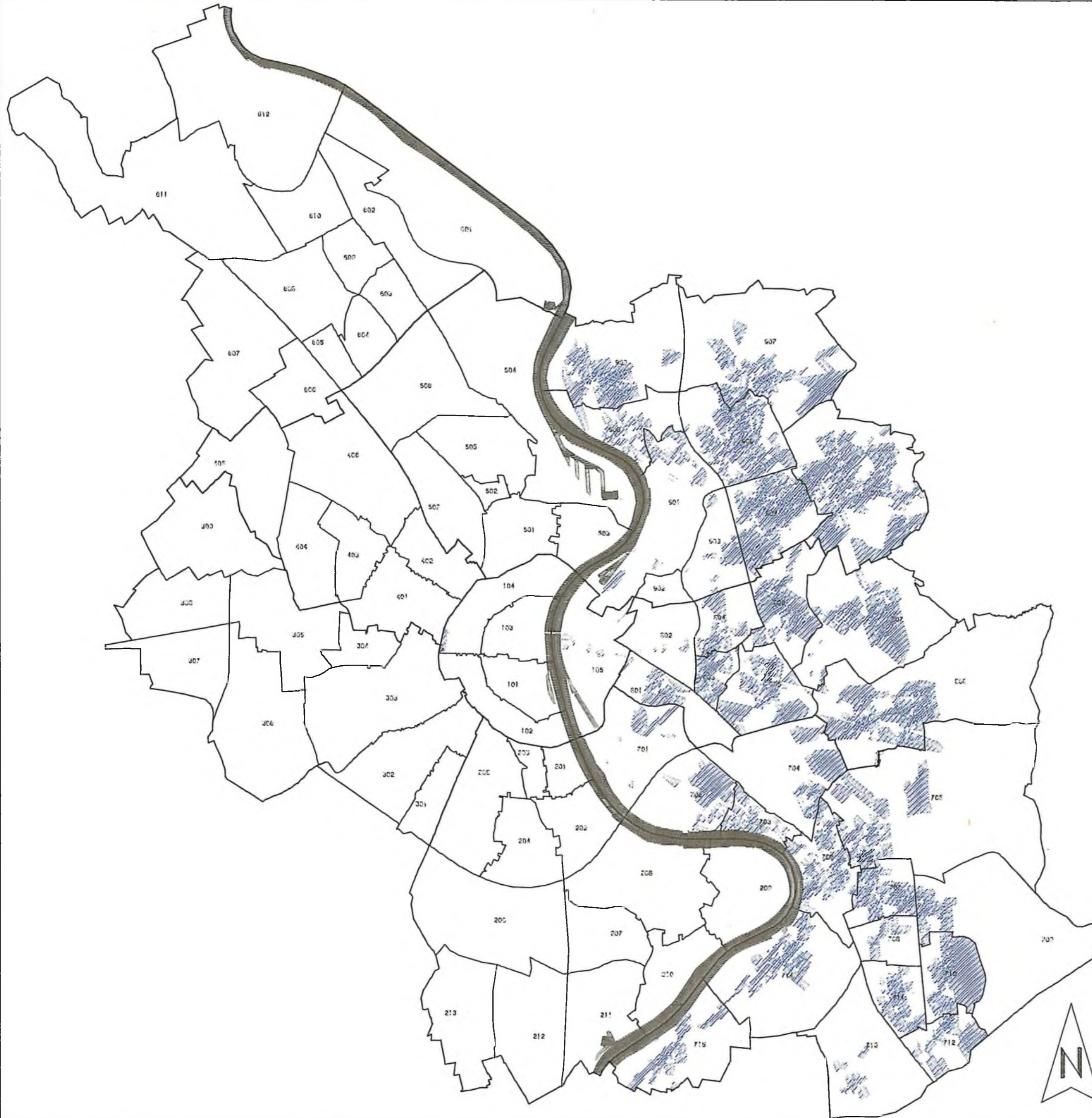
MASZTAB = 1 : 100000



QUELLE :
STADT KOELN
AMT FUER STATISTIK UND EINWOHNERWESEN
STATISTISCHES INFORMATIONSSYSTEM

STADT KOELN

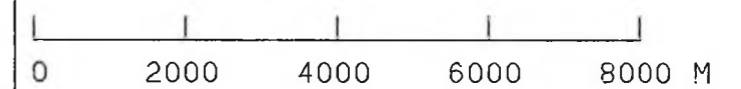
GASVERSORGUNGSGBIETE DER RGW



UEBERSICHT STADTBEZIRKE UND STADTTIELE

1	INNENSTADT	4	EHRENFELD	7	PORZ
101	ALTSTADT-SUED	401	EHRENFELD	701	POLL
102	NEUSTADT-SUED	402	NEUEHRENFELD	702	WESTHOVEN
103	ALTSTADT-NORD	403	BICKENDORF	703	ENSEN
104	NEUSTADT-NORD	404	VOGEL SANG	704	GREMBERGHOVEN
105	DEUTZ	405	BOCKLEHUEND/ MENGENICH	705	ELL
2	RODENKIRCHEN	405	OSSENDORF	706	FORZ
201	BAYENTHAL			707	URBACH
202	MARIENBURG	5	NIPPES	708	ELSDORF
203	RADERBERG	501	NIPPES	709	GRENGEL
204	RADERTHAL	502	MAUENHEIM	710	WAHNHEIDE
205	ZOLLSTOCK	503	RIEHL	711	WAHN
206	RONDORF	504	NIEHL	712	LIND
207	HANNHARD	505	WEIDENPESCH	713	LIENBUR
208	RODENKIRCHEN	506	LONGERICH	714	ZUENDORF
209	WEISS	507	BILDERSTOECKCHEN	715	LANGE
210	SUERTH			8	KALK
211	GODDORF	5	CHORWEILER	801	HUMBOLDT-GREMBERG
212	IMMENDORF	601	MERKENICH	802	KALK
213	MESCHENICH	602	FUEHLINGEN	803	VINGST
3	LINDENTHAL	603	SEEBERG	804	HOEHNBERG
301	KLETTENBERG	604	HEIKERSDORF	805	OSHEIM
302	SUELTZ	605	LINDWEILER	806	MERHEIM
303	LINDENTHAL	606	PESCH	807	BRUECK
304	BRAUNSFELD	607	ESCH/AUWEILER	808	RATH/HEUMAR
305	JUENGERSDORF	608	VOLKHOVEN/WETTER	3	MUELHEIM
306	JUNKERSDORF	609	CHORWEILER	901	MUELHEIM
307	WEIDEN	610	BLUMENBERG	902	BUCHFORST
308	LOEVENICH	611	ROGGENDORF/ THENHOVEN	903	BUCHHEIM
309	WIDDERSDORF	612	WORRINGEN	904	HOLWEIDE
				905	DEL BRUECK
				906	DEL BRUECK
				907	DUENHARD
				908	STAMMHEIM
				909	FLITTARD

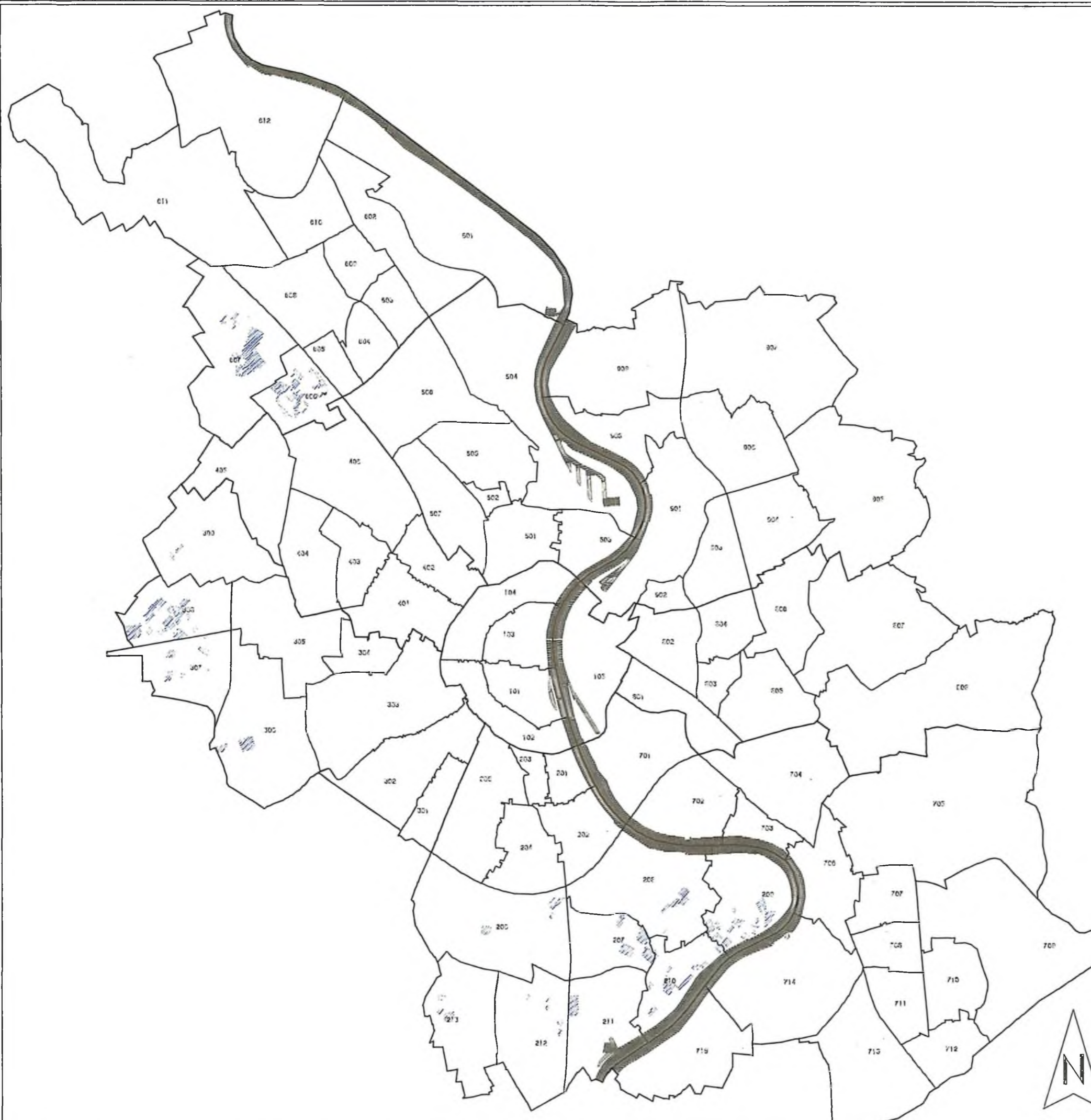
MASZSTAB = 1 : 100000



QUELLE
STADT KOELN
AMT FUER STATISTIK UND EINWOHNERWESEN
STATISTISCHES INFORMATIONSSYSTEM

STADT KOELN

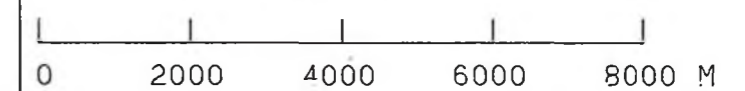
GASVERSORGUNGSGBIETE DER GVG



UEBERSICHT STADTBEZIRKE UND STADTTIELE:

1	INNENSTADT	4	EHRENFELD	7	FORZ
101	ALTSTADT-SUED	401	EHRENFELD	701	POLL
102	NEUSTADT-SUED	402	NEUEHRENFELD	702	WESTHOVEN
103	ALTSTADT-NORD	403	BICKENDORF	703	ENSEN
104	NEUSTADT-NORD	404	VOGELANG	704	GREMBERGHOVEN
105	DEUTZ	405	BOCKLEMUEND/ MENGENICH	705	ELL
2	RODENKIRCHEN	406	OSSENDORF	706	FORZ
201	DAVENTHAL	5	NIPPES	707	URBACH
202	HARIENBURG	501	NIPPES	708	ELSDORF
203	RADERBERG	502	MAUENHEIM	709	GRENGEL
204	RADERTHAL	503	RITTEL	710	WANNHETDE
205	ZOLLSTOCK	504	NIEHL	711	WAHN
206	RONDORF	505	WEIDENPESCH	712	LIND
207	HANNWALD	506	LONGERICH	713	LIBUR
208	RODENKIRCHEN	507	BILDERSTOECKCHEN	714	ZUENDORF
209	WEISS	6	CHORWEILER	715	LANGEL
210	SUERTH	601	KALK	8	KALK
211	GGDORF	602	KALK	801	HUMBOLDT-GREMBERG
212	IMMENDORF	603	FUEHLINGEN	802	KALK
213	MESCHENICH	604	SEEBERG	803	VINGST
3	LINDENTHAL	605	HEIMERSDORF	804	HOEHEMBERG
301	KLETTENBERG	606	LINDWEILER	805	OSTHEIM
302	SUELZ	607	ESCH/AUWELER	806	MERHEIM
303	LINDENTHAL	608	VOLKHOFEN/WETLER	807	BRUECK
304	BRAUNSFELD	609	CHORWEILER	808	RATH/HEUMAR
305	MUEFFERSDORF	610	ROGGENDORF / THEHOFEN	9	MUELHEIM
306	WEIDEN	611	WORRINGEN	901	MUELHEIM
307	LOEVENICH	612		902	BUCHFORST
308	WIDDERSDORF			903	BUCHHEIM
309				904	HOLWEIDE
				905	DELLBRUECK
				906	HOEHNHAUS
				907	DUENNWALD
				908	STAMMHEIM
				909	FLITTARD

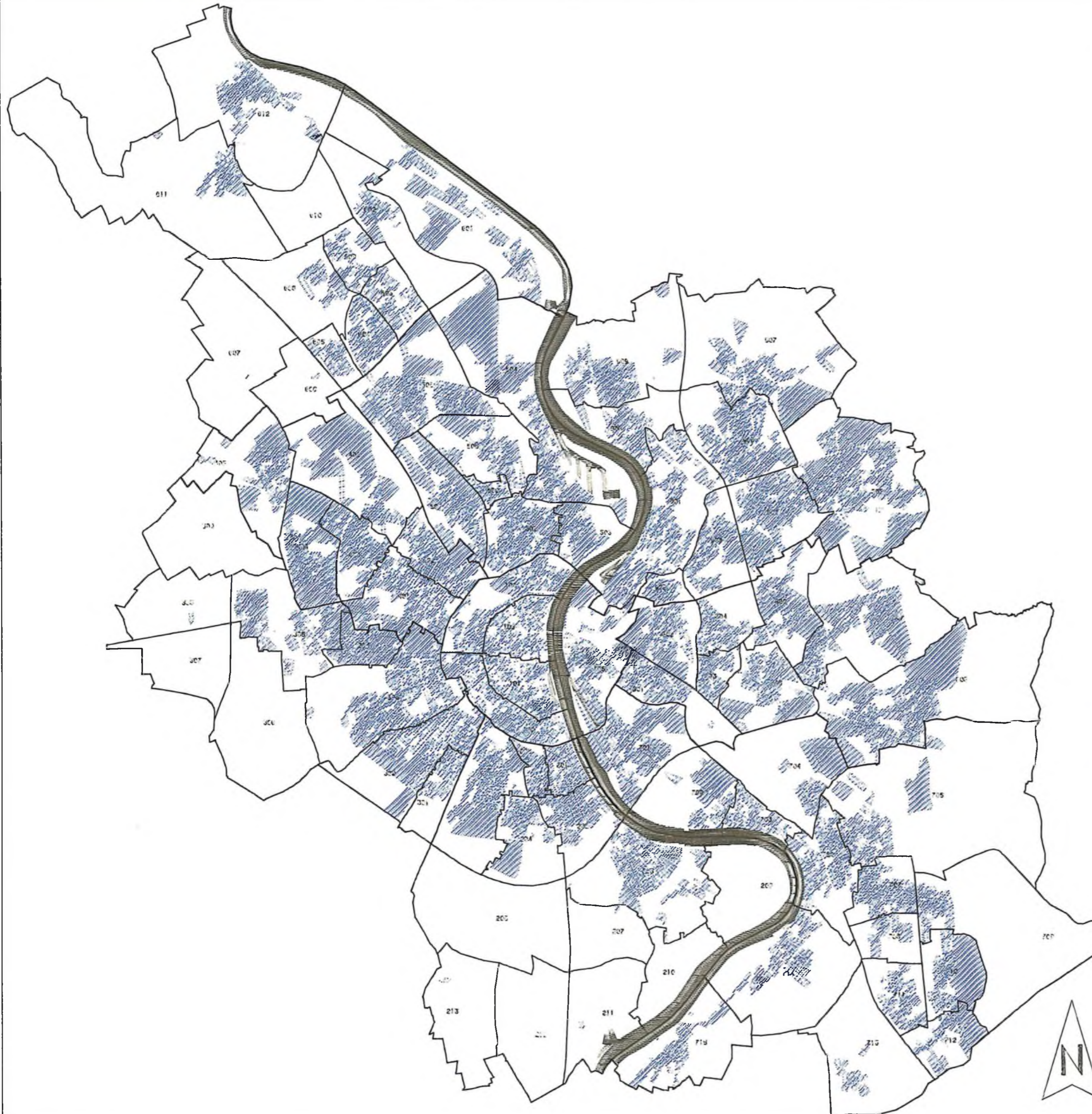
MASZSTAB = 1 : 100000



QUELLE :
STADT KOELN
AMT FUER STATISTIK UND EINWOHNERWESEN
STATISTISCHES INFORMATIONSSYSTEM

STADT KOELN

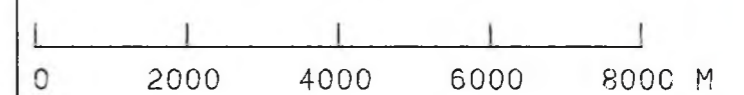
STROMVERSORGUNGSGBIETE DER GEW



UEBERSICHT STADTBZIRKE UND STADTTEILE:

1	INNENSTADT	4	ENRENFELD	7	BORZ
101	ALTSTADT-SUED	401	ENRENFELD	701	POLL
102	NEUSTADT-SUED	402	NEUEHRENFELD	702	WESTHOVEN
103	ALTSTADT-NORD	403	BICKENDORF	703	ENSEN
104	NEUSTADT-NORD	404	VOGELANG	704	GREMBERGHOVEN
105	DEUTZ	405	SOCKELMUND/ MENGERTICH	705	EIL
2	RODENKIRCHEN	405	OSSENDORF	706	BORZ
201	BAVENTHAL	5	NIPPES	707	URBACH
202	MARIENBURG	501	NIPPES	708	LISDORF
203	RADEBERG	502	HAUHEIM	709	GRENGEL
204	RADEBERG	503	HAUHEIM	710	WAHHEIDE
205	ZOLLSTOCK	504	RIEHL	711	WAHN
206	RODENDORF	504	RIEHL	712	LIND
207	HAKENWALD	505	WEIDENPESCH	713	LIBUR
208	RODENKIRCHEN	506	LONGERTICH	714	ZUENDORF
209	WEISS	507	BILDERSTOECKCHEN	715	LANGEI.
210	QUERTH	6	CHOSWETTER	8	KALK
211	COODORF	601	CHOSWETTER	801	HUMSOLDT-GREMBERG
212	MESCHENTICH	602	HEIKENTICH	802	KALK
213	MESCHENTICH	603	FUEHLINGEN	803	VINGST
3	LINDENTHAL	604	SEEBERG	804	HOEHNBERG
301	KLETTENBERG	604	HEIMERSDORF	805	OSHEIM
302	GUELZ	605	LINDWETTER	806	MERHEIM
303	LINDENTHAL	605	PEGCH	807	BRUECK
304	BRAUNFELD	607	ESCH/AUWETTER	808	RATH/HEUMAR
305	MUENCHSDORF	606	VOLKHOVEN/WETTER	9	MUELHEIM
306	JUNGERSDORF	609	CHORWETTER	901	MUELHEIM
307	HEIDER	610	STUMPFBERG	902	SUCHDRST
308	LOEVENICH	611	RODENDORF/ THEHOVEN	903	BUCHHEIM
309	WIDDERSDORF	612	WORRINGEN	904	HEIWEIDE
				905	DEI BRUECK
				906	HOFENHAUS
				907	DUENNWALD
				908	STAMMHEIM
				909	FLITTARD

MASZSTAB = 1 : 100000



QUELLE :
STADT KOELN
AMT FUER STATISTIK UND EINWOHNERWESEN
STATISTISCHES INFORMATIONSSYSTEM

STADT KOELN

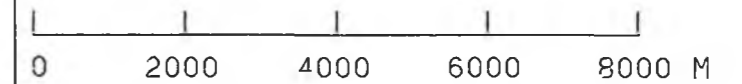
FERNWAERMEVERSORGUNGS-
GEBIETE
DER GEW



UEBERSICHT STADTBEZIRKE UND STADTEILE

1	INNENSTADT	4	EHRENFELD	7	FORZ
101	ALTSTADT-SUED	401	EHRENFELD	701	POLL
102	NEUSTADT-SUED	402	NEUEHRENFELD	702	WESTHOVEN
103	ALTSTADT-NORD	403	BICKENDORF	703	ENSEN
104	NEUSTADT-NORD	404	VOGELSANG	704	GREMBERCHOVEN
105	DEUTZ	405	BOCKLEMUEND/ MENGENICH	705	ETL
2	RODENKIRCHEN	406	OSSENDORF	706	FORZ
201	BAYENTHAL	5	NIPPES	707	URBACH
202	MARIENBURG	501	NIPPES	708	ELSDORF
203	RADERBERG	502	MAUENHEIM	709	GRENGEL
204	RADERTHAL	503	RIEHL	710	WANNHETDE
205	ZOLLSTOCK	504	NIEHL	711	WANN
206	RONDORF	505	WEIDENPESCH	712	LIND
207	HAHNWALD	506	LONGERICH	713	LIBUR
208	RODENKIRCHEN	507	BILDERSTOECKCHEN	714	ZUENDORF
209	WEISS	6	CHORWEILER	715	LANGEL
210	SUEPETH	601	MERKENICH	8	KALK
211	GODDORF	602	FUEHLINGEN	801	HUMBOLDT-GREMBERG
212	IMMENDORF	603	SEEBERG	802	KALK
213	MESCHENICH	604	HEIMERSDORF	803	VINGST
3	LINDENTHAL	605	LINDWEILER	804	MDEHENBERG
301	KLETTENBERG	606	PESCH	805	OSTHEIM
302	SUELZ	607	PESCH/AUWEILER	806	MERHEIM
303	LINDENTHAL	608	VDLHOEVEN/WEILER	807	BRUECK
304	BRAUNSFELD	609	CHORWEILER	808	RATH/HEUMAR
305	MUENGERSDORF	610	BLUMENBERG	9	MUELHEIM
306	JUNKERSDORF	611	ROGGENDORF/ THENHOVEN	901	MUELHEIM
307	WEIDEN	612	WORRINGEN	902	BUCHFORST
308	LOEVENICH			903	SUCHHEIM
309	WIDDERSDORF			904	HOLWEIDE
				905	DELLBRUECK
				906	HOEHENHAUS
				907	DUEHNWALD
				908	STAMMELM
				909	FLITTARD

MASSTAB = 1 : 100000



QUELLE :
STADT KOELN
AMT FUER STATISTIK UND EINWOHNERWESEN
STATISTISCHES INFORMATIONSSYSTEM